COOPERATION TCHAD-UNION EUROPEENNE

RÉPUBLIQUE DU TCHAD
PRESIDENCE DE LA REPUBLIQUE
PRIMATURE
MINISTERE DE L'ADMINISTRATION DU TERRITOIRE ET DE LA DECENTRALISATION
RÉGION DU LOGON ORIENTAL
DÉPARTEMENT DE LA NYA
SOUS – PREFECTURE DE BEBONI
CANTON BEBONI

UNITE-TRAVAIL-PROGRES

PLAN DE DÉVELOPPEMENT LOCAL DU CANTON BEBONI PERIODE : 2014 à 2017

Réalisé par le CCD le CRPDL et la population du canton

Avec l'appui technique des ONG :

Sous le financement de :

Edition APROFODEL JUILLET 2014

Table des matières

Liste de tableaux ET figures 4

Introduction 7

Phase I : Préparation 8

Phase II : Diagnostic Participatif Cantonal (DPC) 9

Phase III : Planification locale 9

I. Généralités sur le canton 9

1.1. Milieu physique 16

1.1.1. Localisation géographique 16

1.1.2. Caractéristiques physiques 16

1.1.3. Les ressources naturelles 20

1.2 Milieu humain 22

1.2.1. Historique du canton 22

1.2.2. Caractéristiques démographiques 22

1.2.3. Organisation sociale, politique et culturelle 23

1.2.4. Organisations modernes 24

1.2.5. Les intervenants 24

1.2.6. Les infrastructures 25

1.2. Activités économiques 33

1.3.1. Agriculture 33

1.3.2. Élevage 34

1.3.3. Pêche 35

1.3.4 Commerce 36

1.3.5 Artisanat 36

1.3.6 Autres activités 36

II. Diagnostic participatif du canton et options de développement par domaine ..39

2.1. Agriculture, Elevage, pêche 39

2.1.1 Résultats du diagnostic 39

2.1.2 Les axes prioritaires de développement 43

2.2. Gestion des Ressources Naturelles (GRN) et tourisme 47

2.2.1 Résultats du diagnostic 47

2.2.2 Les axes prioritaires de développement.....49
2.3. Economie (commerce, crédit-épargne, pistes, artisanat, transport, industries, …) 50
2.3.1 Résultats du diagnostic.....50
2.3.2 Les axes prioritaires de développement.....52
2.4. Santé-Eau potable-Assainissement.....53
2.4.1 Résultats du diagnostic.....53
2.4.2 Les axes prioritaires de développement.....56
2.5. Education-Jeunesse-Culture-Sport 59
2.5.1. Résultats du diagnostic.....59
2.5.2. Les axes prioritaires de développement.....62
2.6. Affaires sociales-Genre 65
2.6.1. Résultats du diagnostic.....65
2.6.2. Les axes prioritaires de développement.....67
2.7. Gouvernance-Sécurité-Paix (y compris gouvernance au sein des organisations).....69
2.7.1. Résultats du diagnostic.....69
2.7.2. Les axes prioritaires de développement.....69
III. Sommaire des grands axes de développement des différents domaines.....70
IV. Projets de développement sur la durée du plan.....73
4.1. Agriculture, Elevage, pêche 73
4.2. Gestion des Ressources Naturelles (GRN) et tourisme.....74
4.3. Economie.....74
4.4. SANTE-Eau potable-Assainissement 75
4.5. Education-Jeunesse-Culture-Sport 76
4.6. Affaires sociales-Genre 76
4.7. Gouvernance-Paix -Sécurité.....76
V. Mécanisme de la mise en œuvre, de pilotage et de suivi du programme d'actions.....78
5.1 Mécanisme de la mise en œuvre des actions 78
5.3 Planning annuel de travail.....79
Conclusion.....84
Annexes.....85

LISTE DE TABLEAUX ET FIGURES

Tableau 1: les noms des villages et le nombre approximatif d'habitants…… 4

Tableau 2 : situation pluviométrique des cinq dernières années dans le canton……...12

Tableau 3 : situation hydrographique dans le canton…… .14

Tableau 4: Nombre des organisations de la société civile…….. 19

Tableau 5 : Récapitulatif des données sur la santé…….…… 20

Tableau 6: Maladies, nombre de cas et décès année 2013…… .22

Tableau 7: Taux de vaccination par antigène (année 2013)…….…..… 23

Tableau 8 : Récapitulatif des données sur l'éducation dans le canton……..24

Tableau 9 : Récapitulatif des données sur l'élevage…… 30

Figure 1 : La carte du Canton Béboni……5

Figure 2 : Répartition de la population du canton…….. 6

Figure 3 : Noms des villages et distance par rapport au chef lieu du canton…… 8

Figure 4 : Nom des villages et leur date de création…….. 9

Figure 5 : situation hydrographique dans le canton…….. 16

Figure 6 : situation des infrastructures scolaires en matériaux durables et en sécko ….24

Figure 7 : graphique du personnel enseignant qualifié et non quqalifié ……..27

Figure 8 : graphique de la situation de scolarisation des garcons et filles…….. 28

Figure 8 : graphique de la situation du cheptel du canton……31

Liste des Abréviations

AGR : Activités Génératrices de Revenus ;

AGV : Assemblée Générale Villageoise ;

APROFODEL : Association des Professionnels formateurs pour le développement Local

CCD : Comité Cantonal de Développement

CRPDL : Comité de Rédaction du Plan de Développement Local

C T : commission Thématique

CTD : Comité Technique Départemental

AVD ou ADV : Association villageois pour le développement

CDA : Comité Départemental d'Action

COOPI : Coopération Internationale

BAOBAB : Bureau d'Appui aux Organisations de Base, le BAOBAB

FED : Fonds Européen de Développement

PADL-GRN : programme d'Appui au Développement Local et à la Gestion des Ressources Naturelles

PDL : Plan de Développement Local

ONDR : Office National de Développement Rural

ACD Assemblée Communautaire de Développement

AEP Adduction d'Eau Potable

AFD Agence Française de Développement

APE Association des Parents d'Elèves

APAOR Association pour l'Appui aux Organisations Rurales

BAOBAB Bureau d'Appui aux Organisations de Base, le Baobab

BELACD Bureau d'Etude et de Liaison d'Actions Caritatives de Développement

CCCD Cadre Cantonal de Concertation pour le Développement

CG Comité de Gestion

CS Centre de Santé

DDEN Délégation Départementale de l'Education Nationale

DDV Document de Diagnostic Villageois

DP Diagnostic Participatif

IEC Information, Education, Communication

IL Instances Locales

MCD Ministère Chargé de la Décentralisation

OCR Organisme Correspondant Régionale

ONDR Office Nationale de Développement Rural

ONG Organisation Non Gouvernementale

OP Organisation de Producteur

PDL Plan de Développement Local

PROADEL Projet d'Appui au Développement Local

INTRODUCTION

Le Tchad s'est engagé dans le processus de la décentralisation et de la gouvernance locale à travers la création du ministère chargé de la décentralisation et le redécoupage des entités administratives en régions, départements, sous-préfectures et cantons.
Dans la région du Logone Oriental, le canton Béboni fait partie des dix (10) cantons de la région appuyés par le PADL-GRN dans le cadre du Projet structuration-élaboration/révision des PDL des dix(10) cantons retenus. Ledit projet est exécuté par l'ONG APROFODEL en partenariat avec INADES FORMATION sous l'encadrement de l'OCR COOPI-BAOBAB. Ce Projet est fortement lié au processus de décentralisation en cours et financé par l'Union Européenne à travers le FED sous le contrat FED/2009/021-320.
La planification est un processus par lequel une communauté donnée, dégage ses problématiques de développement, identifiées de manière concertée, ses priorités et les traduit en actions qu'elle exécute et gère suivant un planning bien défini.
C'est dans ce cadre que le CCD et le CRPDL du canton Béboni élargis aux représentants des services déconcentrés de l'Etat, les ONG de la place et personnes ressources de toutes les communautés, a été appuyé pour mettre au point le PDL du canton. L'équipe d'appui est composée des animateurs et superviseur de l'ONG APROFODEL chargés de l'animation dans le département de…. des agents des services techniques locaux, des membres du Comité Technique Départemental (CTD) de (chef lieu du département), de l'OCR COOPI-BAOBAB et du DRMEPCI(représentant à la fois le ministère de tutelle et le CTR du CRA- LOR).

Contexte général d'élaboration du PDL

L'objectif principal visé à travers l'élaboration du PDL est de doter le canton Béboni d'un instrument de négociation des financements conformément aux principes de la décentralisation et de la bonne gouvernance.
Son but est de définir une vision du développement cantonal à moyen et court terme sur la base d'un bilan diagnostic et des propositions de solutions et d'actions qui sont programmées de manière participative.
Les préoccupations auxquelles répond le PDL sont :

Objectif Général :

- Contribuer à la lutte contre la pauvreté dans le Canton Béboni

Objectifs Spécifiques :

- Augmenter et diversifier la production végétale et animale pour l'amélioration des conditions de vie de la population du canton Béboni dans les trois ans à venir ;
- Promouvoir le développement du canton à travers la réalisation d'initiatives socio-économiques ;
- Améliorer les conditions de vie des populations du canton par une gestion durable des RN ;
- Contribuer à la création de conditions favorables au développement socio éducatif, culturel et sanitaire du canton.

Les finalités assignées au PDL visent entre autres :
- Une planification et formulation de programmes de développement ;
- Une meilleure adaptation des programmes des investissements de l'Etat et des bailleurs de fonds aux réalités locales et aux aspirations des communautés de base ;
- La mise au pont d'instruments et d'outils aptes à aider le CCD, organe de gestion/suivi dans la prise des décisions ;
- Le renforcement du cadre de coordination et de concertation entre les différents acteurs du développement local.

Après les considérations méthodologiques, le présent document est divisé en deux grandes parties : une partie qui fait le point sur le bilan diagnostic et une seconde partie qui fait ressortir la planification proprement dite.

Méthodologie d'élaboration du PDL

La démarche méthodologique qui a été adoptée pour l'élaboration du Plan de Développement Local est repartie en trois (3) phases articulées autour de quatorze (14) étapes comme suit :

PHASE I : PREPARATION

Etape 1 : Prise de contact avec les autorités traditionnelles locales

Etape 2 : Campagne d'information

Etape 3 : Atelier cantonal d'information et de sensibilisation

Etape 4 : Mise en place de l'appui-conseil

Etape 5 : Atelier cantonal de lancement du processus d'élaboration du PDL

Etape 6 : Formation des animateurs locaux et membres du CCD (élus par la communauté au cours d'une AGC) sur le processus de diagnostic participatif

PHASE II : DIAGNOSTIC PARTICIPATIF CANTONAL (DPC)

Etape 7 : Etude du milieu

Etape 8 : Préparation du Diagnostic Participatif du Canton (DPC)

Etape 9 : Atelier cantonal de diagnostic

Etape 10 : Formation des animateurs locaux et membres du CCD sur les techniques de planification locale

PHASE III : PLANIFICATION LOCALE

Etape 11 : Travaux en commissions thématiques

Etape 12 : Atelier cantonal de présentation des projets

Etape 13 : Rédaction de l'ébauche du PDL

Etape 14 : Atelier cantonal de priorisation et d'adoption de l'ébauche du PDL

Au cours de l'animation, l'équipe du projet à mis un accent particulier sur l'appropriation du PDL par la communauté cantonale.
De ce fait ,la mise en œuvre des actions retenues dans le PDL incombe en grande partie à la communauté car elle s'est engagée à rechercher le financement soit local ou d'un bailleurs afin d'exécuter les projets retenus.
Toutes ces étapes ont été conduites par les six (6) animateurs et le superviseur d'APROFODEL. Cependant, pendant la phase d'élaboration du PDL, ils sont appuyés par la coordination du projet
C'est sur la base de cette démarche que les résultats de la planification ont été approuvés par l'ensemble des acteurs impliqués dans le processus.

I. GENERALITES SUR LE CANTON

Le canton Béboni est l'un des grands cantons du département de la Nya, Région du Logone Oriental avec une superficie de 936km^2. Il est situé à environ 51km de Doba chef lieu de la Région du Logone Oriental. Limité au Nord par le canton Sama, au sud

par le canton Béro, à l'Est par le canton Nankéssé et à l'Ouest par le canton Bébédjia. Il compte 46 villages et 2 Ferriks avec une superficie de 936km^2 pour une population d'environ 34795 habitants.

Tableau 1: les noms des villages et le nombre approximatif d'habitants

Nom du village	Nombre d'habitants	Distance du chef lieu du canton (km)	Date de création
1) Doungambo -I	562	14	1876
2) Doungambo -II	402	11	2005
3) Doungambo -III	430	11	2010
4) Ndoh – kaga	218	18	1940
5) Béngamara -I	545	7	2013
6) Béngamara -II	1037	11	1793
7) Béngamara-Mayon	559	7	1962
8) Kaba-Tenbé -I	1910	22	1959
9) Kaba- Tenbé -II	492	22	2013
10) Leurh	2910	26	1945
11) Djarabé	137	25	2001
12) Deubeu	676	16	1925
13) Dokapti	859	18	1920
14) Kouh- kaba	191	23	1981
15) Mboh- Nya	1913	22	1955
16) Ba- illi	986	9	1961
17) Mbairoh	360	9	1977
18) Mboh Ba- illi	320	11	1960

19) Bégolé	203	4,5	1800
20) Béboni-I	595	300m	1910
21) Béboni-II	520	400m	1981
22) Bémagbeni	850	0	2005
23) Bénangnda	1300	0	2005
24) Miarom	920	6	1800
25) Roh- Babé	615	7,5	1962
26) Mbanguirati-I	1053	4	1924
27) Mbanguirati-II	246	4	2005
28) Ndjégueré	291	5,5	1892
29) Djanga-I	1240	10	1500
30) Djanga-II	830	5	2004
31) Kairati- Djanga	435	8	1963
32) Béngala/Béboni	500	9	2007
33) Béngassara	1122	9	2006
34) Békongo	982	9	2006
35) Koutou Djanga	170	13	1972
36) Dokouri	995	18	1938
37) Mianmardé	407	2	1968
38) Ngalaba	540	4	1946
39) Domane	556	18	2002
40) Pourou	1030	45	1800
41) Roh -Mane	872	42	1900

42) Roh- Dohiri	314	33	2005
43) Roh- Dongaou	1277	25	1925
44) Roh- Gueldami	1214	26	1988
45) Roh- Koly	582	30	1950
46) Roh- Guelmanda	246	32	1988
47) Ferrick Bégolé	178	5	1972
48) Ferrick Doungabo	205	10	2009
TOTAL	**34795**	**-**	**-**

Source : Données du diagnostic participatif 2013 Réalisé par APROFODEL

Figure 1 : La carte du Canton Béboni

Figure 1 : graphique de la répartition de la population du canton

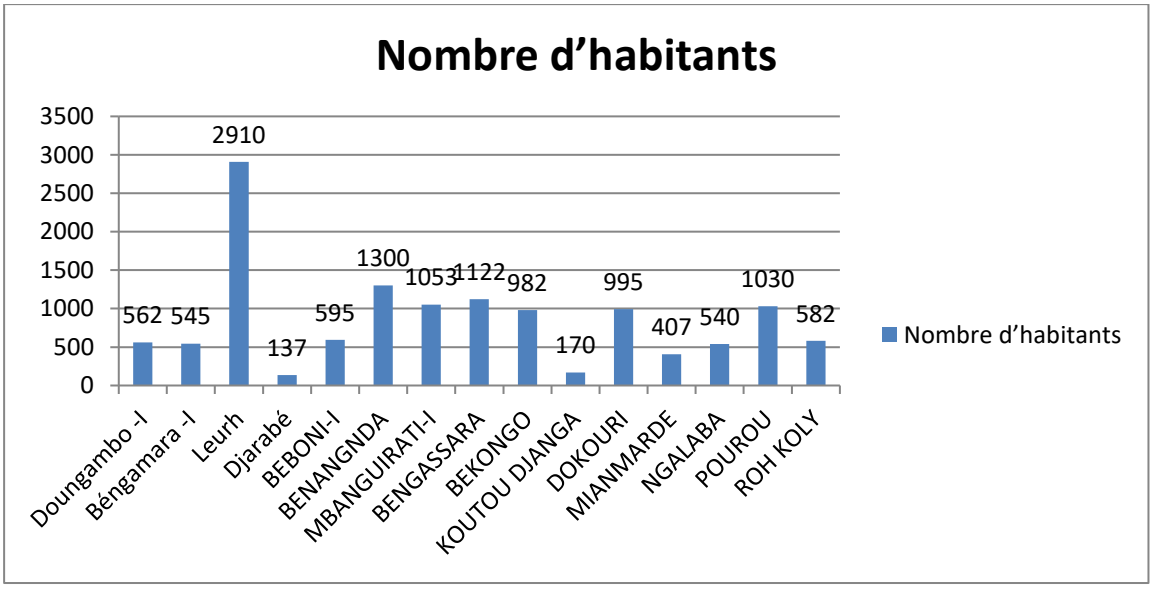

Source : Données du diagnostic participatif 2013 Réalisé par APROFODEL

La figure ci-dessus fait ressortir le nombre d'habitants par village. Il ressort de cette figure que Leurh est le village le plus peuplé du canton, avec une population estimée à 2910 habitants alors que le village Djarabé est le moins peuplé, avec environ 137 habitants. Il faut noter que, la répartition de la population sur l'espace cantonal est sensiblement bonne.

Figure 2 : graphique des noms des villages et la distance par rapport au chef lieu du canton

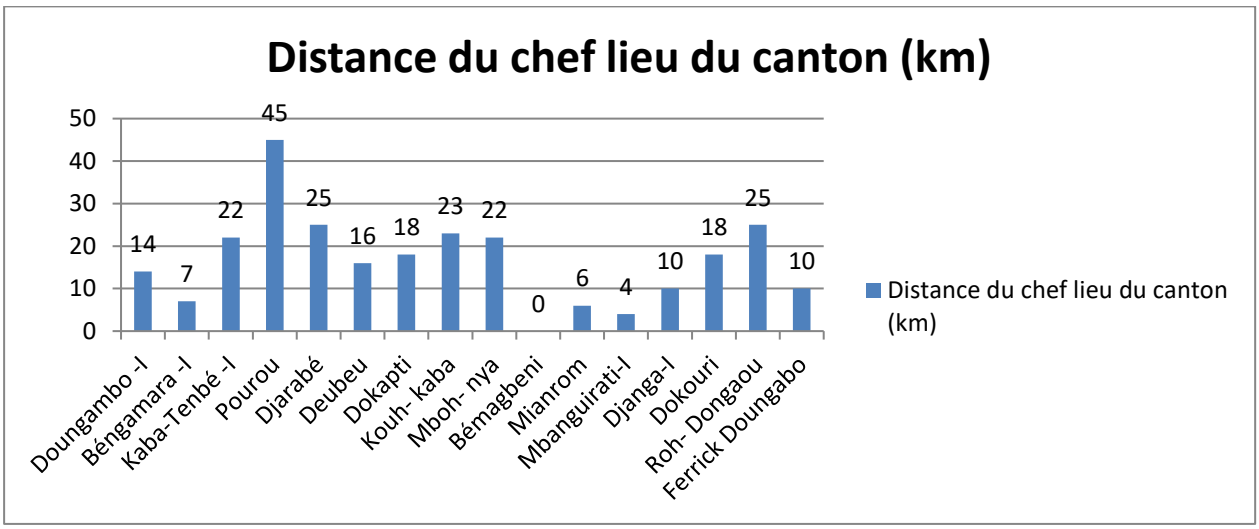

Source : Données du diagnostic participatif 2013 Réalisé par APROFODEL

La figure si haut présente les villages et la distance qui les sépare avec le chef lieu du Canton. Il fait ressortir que le village Pourou est le plus éloigné du chef lieu du canton avec environ 45km et que Bémagbeni est le plus proche du chef lieu du canton avec 0km.

Figure 3 : graphique des nom des villages et leur date de création

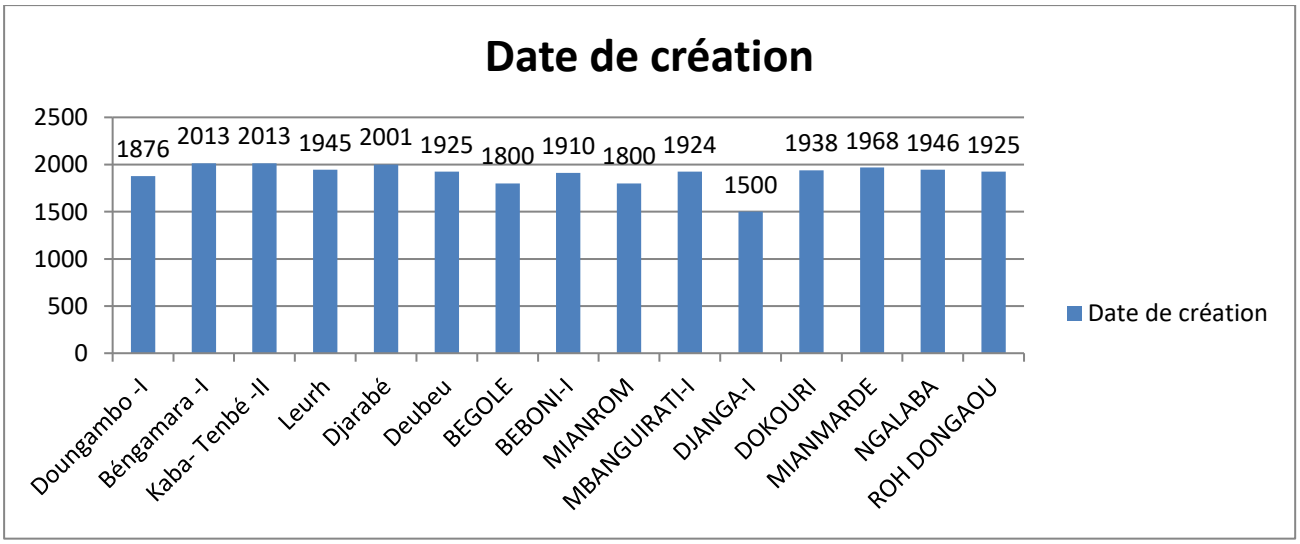

Source : Données du diagnostic participatif 2013 Réalisé par APROFODEL

La figure ci dessus ressort la date de création des villages, fait apparaître que Djanga-I est le plus vieux village, créé en 1500, et que le village nouvellement créé est Kaba-Tenbé-II créé en 2013.

1.1. Milieu physique

Le milieu physique est caractérisé par le climat, la végétation, les faunes, les eaux de surface, les reliefs et les sols.

1.1.1. Localisation géographique

Le canton Béboni est l'un des grands cantons du département de la Nya, Région du Logone Oriental. Il est situé à environ 51km de Doba chef lieu de la Région du Logone Oriental. Limité au Nord par le canton Sama, au sud par le canton Béro, à l'Est par le canton Nankéssé et à l'Ouest par le canton Bébédjia. Il compte 46 villages et 2 Ferriks avec une superficie de 936km^2 pour une population d'environ 34795 habitants.

1.1.2. Caractéristiques physiques

1.1.2.1. Le Relief

Le canton connaît quatre types de reliefs .Il y a le bas-fond, la plaine et le plateau, et la forêt galerie. Les plaines couvrent la majeure partie du Nord. Le reste du canton est le domaine des plateaux .Les bas-fonds ne sont pas très nombreux. La forêt galerie longe la rivière la Nya.

1.1.2.2. Le Climat

Il renferme la température, les vents et la pluviométrie.

1.1.2.3. Les Vents

Deux (2) types de vents dominants soufflent dans le Canton, il s'agit de :

- la mousson de sainte Hélène, vent humide qui souffle du Sud-ouest au Nord généralement du mois d'avril à octobre déterminant la saison des pluies ;
- l'harmattan, vent sec qui souffle de Nord-est au Sud-ouest, généralement le mois de novembre à mars et détermine la saison sèche.

1.1.2.4. La température

Le canton Béboni connaît le mois le plus chaud (avril) avec une température pouvant aller jusqu'à 39°C et les mois les plus froids (Novembre et janvier) avec une température pouvant décroitre jusqu'à 30°C.

1.1.2.5. La Pluviométrie

La situation pluviométrique des cinq dernières années du canton Béboni est résumée dans le tableau ci-dessous.

Tableau 2 : situation pluviométrique des cinq dernières années dans le canton Béboni

Année	Quantité de pluie (mm)	Nbre de jours de pluie	Période de pluie	Mois de pluie maxi
2009	1082,2	85	Avril-Aout	Aout
2010	1286,9	85	Avril-Aout	Aout
2011	1538	65	Avril-Aout	Aout
2012	1429,4	64	Avril	Aout
2013	1286,9	71	Avril	Aout

Source : ONDR de Bébédjia 2013.

Figure 4 : Graphique des données de pluviométrie.

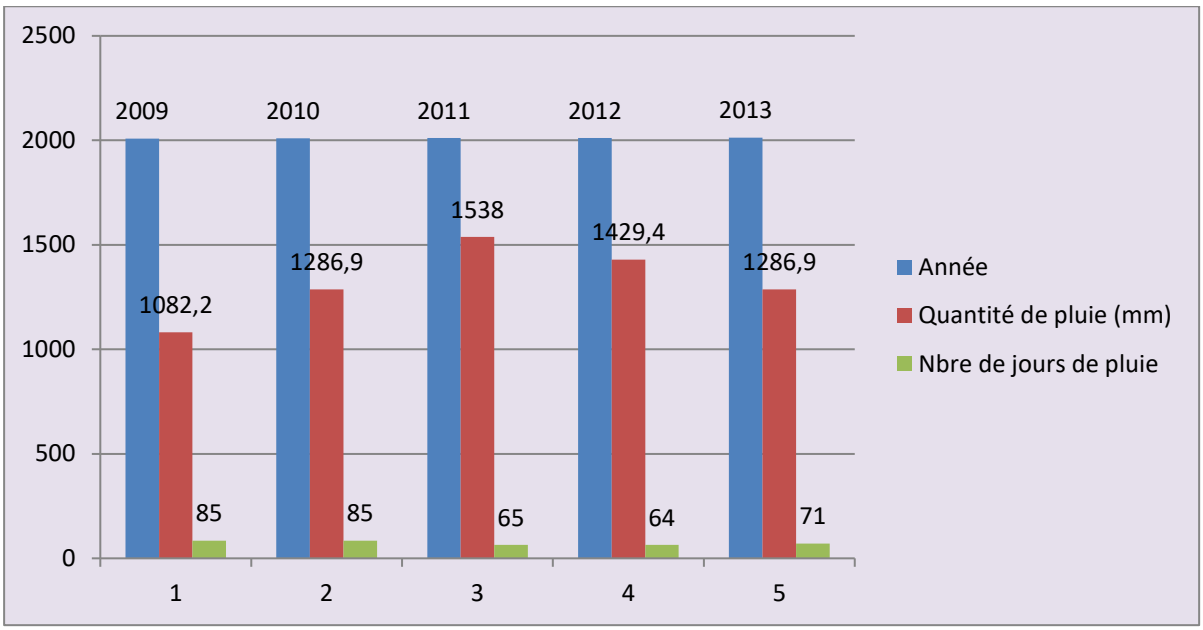

Source : ONDR de Bébédjia 2013.

1.1.2.6. Hydrographie

Le canton Béboni est très riche en eaux de surface parmi lesquelles nous avons la rivière Nya, 30 mares temporaires, 23 mares permanentes localisées partout dans le canton mais beaucoup plus vers le Nord. Les habitants des villages riverains y pratiquent la pêche individuelle et collective. A coté des ces ressources naturelles on dénombre environ 307 puits traditionnels, 22 pompes à motricité humaine dont 6 fonctionnels et 16 en panne. Ce qui suppose que la majorité de la population du canton consomme les eaux des puits traditionnels ou les eaux des rivières et des mares, ce qui se traduit par la prolifération des maladies hydrique fréquemment constaté dans le canton. Les eaux de mares et de rivière servent à la consommation des animaux, les travaux domestiques mais aussi à la consommation humaine.

Tableau 3 : situation hydrographique dans le canton

VILLAGES	NBRE DE FORAGES FONCTIONNELS	NBRE DE FORAGES EN PANNE
Bénangnda	0	1
Dokapti	1	1

Kaba teinbe1	0	1
Leurh	0	1
Roh- Dongaou	0	1
Djanga I	0	1
Ba-Illi	0	1
Doungabo I	0	1
Doungabo II	2	1
Béboni I	0	2
Béboni II	0	3
Béngamara Mayon	0	1
Dokapti	1	1
Deubeu	1	0
Mboh-Nya	1	0
Total	**6**	**16**

Source : Données du diagnostic participatif 2013 Réalisé par APROFODEL

La figure ci-dessous fait apparaître que le nombre des forages en pannes plus élevé que celui des forages fonctionnels. Ce que se traduit par le manque cruel d'eau potable dans le canton.

Figure 4 : graphique de la situation hydrographique dans le canton

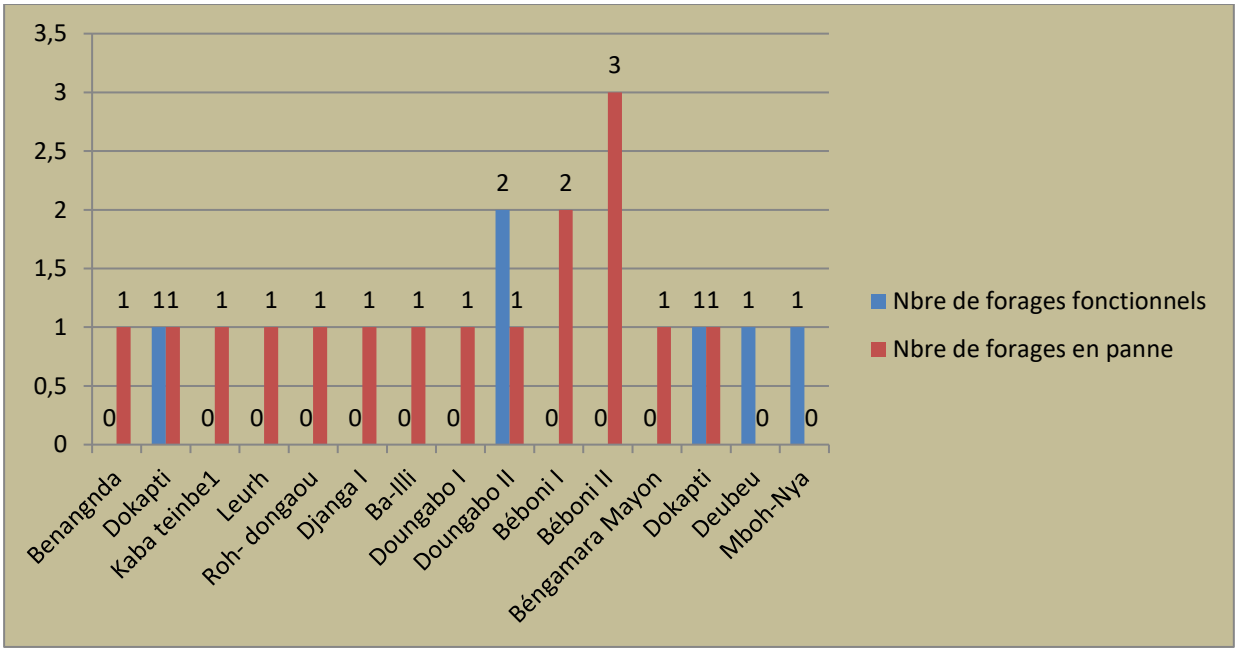

Source : Données du diagnostic participatif 2013 Réalisé par APROFODEL

1.1.3. Les ressources naturelles

1.1.3.1. Les Sols

Les structures du sol du canton Béboni sont diverses. Il présente quelques signes d'appauvrissement dans les zones à forte concentration humaine ceci sous l'effet des cultures extensives, du non respect de la jachère, de l'érosion éolienne, hydrique, de l'utilisation abusive des engrais chimiques, des feux de brousse et du surpâturage, etc.. On rencontre généralement :

- Les sols latéritiques, favorables à la culture du *Sorghum vulgare* (sorgho*), Vigna indiculata* (niebe), *Panicum milaceum* (mil), et du *Glycine max* (soja) du cotn…;
- Les sols hydro morphes des vallées et des plaines d'inondation sont très riches en limons et favorables à la culture du riz, sorgho et au maraichage ;
- Les sols ferrugineux tropicaux sont les plus représentatifs et ont une vocation agricole assez bonne, c'est à dire favorables à toutes les cultures tropicales ;

1.1.3.2. Végétation et Flore

Il y a une mosaïque de paysages dans le canton Béboni. On rencontre les plaines inondables à l'Est, la forêt au Nord-est, la savane par endroit et la forêt galerie au Nord. La végétation est menacée chaque année par l'afflue sans cesse des troupeaux des bovins des éleveurs transhumants, les feux de brousse et la coupe abusive des bois… Il n'y a pas de zone mise en défens.

Trois types de végétation existent dans le canton. Il s'agit de : végétation naturelle, la végétation exotique et la végétation herbacée.

1.1.3.2.1. La Végétation ligneuse naturelle

Les espèces ligneuses naturelles dominantes se localisent un peu partout dans le canton. Ce sont : le karité (*, Butyrospernum parkii*), le Néré (*Parkia biglobosa*), le Savonnier (*Balanites aegyptiaca*), le jujubier (*Ziziphus mauritiana*), *Daniélla oliveri (BIDA), Vitelleria Combretum glutinosum (Roh)*, « sam », « kaira », « waroum », « romé » et « ira ». Elles sont utilisées pour plusieurs buts : le bois de chauffe, le charbon, le bois d'œuvre etc. Les feuilles servent beaucoup plus pour l'alimentation des bétails tandis que l'écorce sert de produits de soins traditionnels. La mauvaise gestion de ces ressources entraine la disparition de certaines espèces.

1.1.3.1.2. La Végétation ligneuse artificielle

Les espèces naturelles dominantes se localisent un peu partout dans le canton. Ce sont : *Tamarindus indica* (tamarinier), *Parkia biglobosa* (néré), *Terminalia macroptera* (ro), *Hyphaéne thebaica (*Doumier*), Butyrospernum parkii* (karité), *Khaya senegalensis*

(caïlcedrat) , *Acacia macrostachya* (ngarr), *Detarium* (kudu), *Combretum sp, Daniélla oliveri*,(Bida) *Ziziphus mauritiana (*jujubier*)*, *Ceiba pentandra* (Kapokier).

Elles sont utilisées pour plusieurs buts : le bois de chauffe, le charbon, le bois d'œuvre, etc. Les feuilles servent à l'alimentation des bétails tandis que l'écorce sert de produits de soins traditionnels. La mauvaise gestion de ces espèces entraîne leur disparition progressive.

1.1.3.3. La Faune

Le canton regorge assez de richesses fauniques. On rencontre facilement les chats sauvages, les lièvres, les gazelles, les biches cochons, les singes les hippopotames, les écureuils, et une grandes diversité d'espèces des oiseaux. Malheureusement certaines espèces sont en diminution progressive à cause de la chasse non réglementée, les feux de brousse, le surpâturage, la culture itinérantes sur brulis…

1.1.3.4. Les ressources naturelles non renouvelables

Les ressources naturelles non renouvelable rencontrées dans le canton son entre autre :

- le sable le gravier exploité de façon traditionnelle par la communauté vendu aux entreprises de construction des infrastructures en matériaux durables. Cette activité procure des revenus monétaires non négligeables à la communauté mais connait quelques difficultés liées à l'enclavement du canton en saison des pluies ;
- la latérite exploitée par les entreprises de construction des routes, il faut noter que les carrières de latérites exploitées ne profite pas la communauté car elle se fait sans la concertation des populations locales pourtant cette exploitation dégrade considérablement l'environnement. Les grands trous laissés lors de l'exploitation, pendants les saisons des pluies, constitue des gites des moustiques donc source de prolifération du paludisme et causes de noyade des enfants qui s'y aventurent.
- l'argile exploitée traditionnellement, elle sert à la fabrication des briques, des pots, des canaris...
- Le pétrole : les récentes recherches ont fais mention de l'existence des gisements de pétrole mais qui reste inexploité pour le moment.

Dans le canton Béboni, la faune et la flore subissent une forte dégradation liée aux actions humaines (feux de brousse, pratique de l'agriculture itinérante sur brûlis , coupe abusive des bois, la chasse non réglementée, le surpâturage...) et aux phénomènes naturelles (érosion, ruissellement, action des vents..) avec pour conséquences la disparition de certaines espèces animales et végétales. Aucune action de protection, reboisement, régénération naturelle assistée n'a été engagé dans le canton. Cette situation nécessite des actions de sensibilisation et de formation de la communauté en matière de gestion des ressources naturelles.

1.2 Milieu humain

1.2.1. Historique du canton

La population actuelle du canton Béboni a pris son origine par des groupes venant de ……l. Les premiers occupants sont des …….. Venus de …….. Ils se sont installés vers les années ……. Ce sont des (chasseurs, cultivateurs…). La population allogène demeure les ….. . Leur date approximative d'installation est de ….. L'installation des autres ethnies telles que les …. est encore plus récente.
Le canton est crée en …… avec ….. villages et reconnu officiellement en ….. L'ethnie prédominante est ……. (Le nom du canton) prend son nom du nom ……qui veut dire…….. .
Actuellement son chef lieu est le village de …….
La succession de la chefferie se fait de la manière suivante :
- En 1er lieu : Mr…….. (19… – 19…..) ;
- En 2e lieu : Mr…….. ;
- En 3e lieu : Mr ;
……
- En x lieu : Mr (de …… à nos jours).

1.2.2. Caractéristiques démographiques

Repartie sur une superficie d'environ 936 km², la population du canton Béboni (34.795hbt) repartie sur 46 villages et 2 ferricks. Elle est majoritairement sédentaire. Elle occupe une densité de 37,17 hbt /km².

La taille moyenne d'un ménage est de 8 personnes et le sexe féminin est dominant.

Les langues parlées dans le canton sont : le Ngambaye et l'arabe.

Le canton Béboni est une zone d'élevage par excellence à cause des ces multiples potentialités en eaux de surface, vastes plaines, importante quantité de résidus des récoltes, attire chaque année les éleveurs transhumants venant du Nord du pays avec des grands troupeaux de bovins et ovins. Ces éleveurs séjournent pendants la saison

sèche pour une période de quatre (4) à cinq (5) puis repartent vers le point de départ dès les premières pluies.

1.2.3. Organisation sociale, politique et culturelle

Dans le canton, les aspects socio culturels sont marqués par Les structures traditionnelles, les structures religieuses et les activités coutumières.

1.2.3.1. Les structures traditionnelles

L'organisation traditionnelle au niveau du canton Béboni repose sur le chef de canton, le chef de terre, les chefs d'initiation, les chefs des eaux, les chefs des villages et les différents chefs de tribus. La chefferie traditionnelle a pour attributions :

- Gestion du patrimoine foncier ;
- Garant du droit de l'eau ;
- Gestion de la forêt ;

1.2.3.2 Structures religieuses

Trois religions cohabitent dans le canton : le christianisme (70%), l'islam (25%) et l'animisme (5%).Les bâtiments religieux (église catholique, protestante) sont peu nombreux dans le canton .Toutes ces religions prétendent servir chacune le même « Dieu » mais de manière différente, en transformant et conscientisant les communautés sur l'amour, le pardon, la tolérance …

1.2.3.3. Activités coutumières

Les activités culturelles dans le canton sont essentiellement constituées des cérémonies de funérailles, l'initiation Le « Ndo ».

- L'initiation : c'est une formation traditionnelle qui permet de préparer les jeunes à intégrer le rang des adultes. A la fin de l'épreuve le jeune initié peut fonder son foyer cette pratique avait du prix par le passé cependant de nos jours elle est moins considérée à cause de la pression du christianisme et surtout l'école qui joue un rôle non négligeable dans l'encadrement des jeunes. Pour ce fait le canton dispose des forêts sacrées au tour des villages. Ces sites sont mis en défens par les chefs traditionnels.
- Le mariage : régulièrement célébré dans le canton. Il uni deux jeunes en 'âge de mariage. Il commence par les moments de fiançailles qui durent généralement un

(1) à deux (2) ans, matérialisé par la dote symbolisant la volonté de la famille de l'époux à conquérir la femme pour leur enfant. Par le passé le choix de l'épouse et de l'époux était l'affaire des parents mais de nos jours les jeunes sont libres d'opérer le choix de leur conjoint.

- Les contes autour de feu : généralement le soir au tour de feu se raconte des légendes des épopées permettant non seulement de distraire les enfants mais aussi de leur inculquer la sagesse. Le canton dispose aussi d'un lieu sacré où se pratiquent les cultes et autres cérémonies traditionnelles.

1.2.4. Organisations modernes

Dans le canton Béboni, on rencontre l'administration et les services techniques déconcentrés de l'Etat, la défense et sécurité, projets et programmes de développement, l'organisation de la société civile, les structures locales décentralisées et les secteurs sociaux.

1.2.5. Les intervenants

Plusieurs ONG et Associations interviennent dans le canton avec les domaines d'intervention bien définis. Ce sont entre autre :

- ONDR s'occupant du volet de développement rural ;
- CPGRP : qui appui les communautés par la mise en place des champs écoles et l'octroi des micros crédits aux organisations paysannes et les particuliers ;
- APROFODEL qui anime le programme PADL-GRN en mettant sur place des instances locales et appuyant la communauté à l'élaboration du PDL ;
- PADL-GRN qui intervient dans le financement des sous projets relatifs aux activités génératrices des revenus et la promotion de l'élevage des petits ruminants et la transformation des produits locaux ;
- PROADEL 2 qui intervient dans la construction des infrastructures communautaires ;
- AFDI/ATADER qui intervient en formation des producteurs dans la cadre de la promotion de l'Agriculture durable ;
- Africaire qui intervient pour la promotion des activités génératrices des revenus en faveur des groupements féminins;
- BELACD : Intervient dans le domaine de formation, d'octroi de crédit et de la protection de l'environnement.

Tableau 4: Nombre des organisations de la société civile

Type	nombre	observations
ONG	7	Elles sont reconnues au niveau national
Associations	70	Elles sont reconnues officiellement au niveau local.
GIE/Groupement	896	Tous sont reconnus au niveau de la sous préfecture

Source : Données du diagnostic participatif 2013 Réalisé par APROFODEL

1.2.6. Les infrastructures

1.2.6.1. La santé

Le Canton Béboni dispose de trois centres de santé publics fonctionnels. Ces centres de santé sont construits avec des matériaux durables

Tableau 5 : Récapitulatif des données sur la santé

Localité	Infrastructures		Personnel qualifié		Nombre du personnel non qualifié
	Etat	Equipements	Grade	Fonction	
Béboni	1 bâtiment (mauvais état)	Insuffisant,	1ATS	RCS	1 aide soignant ; 1 pharmaciennes, 1 gardien.
Doungambo	1 bâtiment (bon	Insuffisant,	1ATS	RCS	1 aide soignant ;

	état)				1 pharmacienne, 1 gardien ; 1 matrone.
Roh Dongaou	1 bâtiment (bon état)	Insuffisant,	1ATS	RCS	1 aide soignant ; 1 pharmacien, 1 gardien

Source : Données du diagnostic participatif 2013 Réalisé par APROFODEL

Tableau 6: Maladies, nombre de cas et décès année 2013

Maladies	Nombre de cas	Nombre de décès
Infection respiratoires aigues (toux)	375	2
Diarrhée	183	2
Dysenterie	59	0
Paludisme	720	10

Source : Rapport centre de santé de Béboni 2013.

Tableau 7: Taux de vaccination par antigène (année 2013)

Vaccins	Taux de vaccination (%)
BCG	86.55%
DTC Cop Polio	56.41%
Rouvax	55.19%
VAT 2+	41.71%

Source : Rapport centre de santé de Béboni 2013.

1.2.6.2. Education

Le secteur éducatif du canton est marqué par la présence de quinze (15) écoles publiques ; dix neuf (19) écoles communautaires ; d'alphabétisation appuyés techniquement par l'inspection de l'enseignement de base dans le domaine pédagogique dans le canton. La majorité des salles de classes sont construites en matériaux non durables ce qui est à l'origine du retard de la rentrée scolaire et des vacances précoces (dès les premières pluies) avec pour conséquence le non achèvement des programmes scolaires. Pourtant la date de rentrées scolaires prévue par le ministère en charge de l'éducation nationale est pour le début du mois d'octobre dans tout le territoire national**.**

Pour toutes les écoles confondues on dénombre soixante dix neuf (79) salles construites en paille, trente (30) salles construite en matériaux durables et une (1) salle construite en semi-dure.

L'effectif total des élèves du canton est de six mille sept cent soixante trois (6763) dont deux mille onze (2011) filles et quatre mille sept cent cinquante deux (4752) garçons.

Le corps enseignant est composé de huit (8) enseignants qualifiés et cent neuf (109) maîtres communautaires il faut noter que le système rencontre d'énorme difficultés parmi lesquelles le surcharge des salles de classes, les classes multigrades (deux niveaux par classe), la mauvaise gestion des fonds de l'APE, le manque d'équipement mobiliers (tables bancs, livres, cartes …).

Tableau 8 : Récapitulatif des données sur l'éducation dans le canton.

Villages	**Ecoles**	**Bâtiments scolaires**		**Personnel enseignant**		**Nombre d'élèves**	
		Salles en dur	Salles en sécko	Enseignants qualifies	Enseignants non qualifies	Garçons	Filles
Mianmardé	1 école communautaire, créée en 2008	0	3	0	3	54	27
Mboh-Nya	1 école publique avec	2	0	1	4	185	78

	cycle complet						
Domane	1 école communautaire, créée en 2008	0	3		3	38	14
Béboni II	1 école publique avec un cycle complet, créée en 1973	3	0	2	4	570	228
Béngamara I	1 école communautaire, créée en 1986	0	4	0	3	215	78
Béngamara II	1 école communautaire avec cycle complet, créée en 2001	0	4	0	4	125	75
Dokapti	1 école publique avec cycle complet, créée en 1978	3	0	1	4	182	112
Kouh kaba	1 école communautaire de CP1 à CE2, créée en 2007	0	2	0	2	45	15
Kaba Tenbé I	1 école communautaire avec cycle complet, créée en 2007	0	4	0	4	145	59
Deubeu	1 école communautaire avec cycle complet, créée en 2007	0	5	0	5	147	58
Leurre	1 école publique avec cycle complet, créée en 1986	0	3	0	3	178	55
Pourou	1 école publique avec cycle complet	0	4	0	4	205	47

Dohiri	1 école communautaire avec un cycle incomplet créée en	0	3	0	3	142	37
Mbanguirati I	1 école publique avec cycle complet	0	5	0	5	352	175
Roh Dongaou	1 école publique avec cycle complet, créée en 1994	0		0	3	158	73
Roh Guelmanda	1 école communautaire avec cycle complet, créée en 2007	0	3	0	3	173	35
Miarom	1 école publique avec un cycle complet, créée en 1978	4		1	3	315	125
Roh Babé	1 école publique avec cycle complet, crée en 1984	0	3	0	3	85	28
Dokouri	1 école publique avec cycle complet, créée en 1985	0	3	0	3	156	73
Doungabo I	1 école publique avec cycle complet, créée en 1982	2		1	6	158	75
Doungabo II	1 école communautaire avec cycle complet, créée en 2007	0	6	0	6	148	54
Béngassara	1 école communautaire avec cycle complet, créée en 2007	0	4	0	4	145	58

Djegré	1 école communautaire avec cycle complet, créée en 2009	0	2	0	2	54	28
Roh Koly	1 école communautaire avec cycle complet, créée en 2007	0	3	0	3	45	25
Roh Mane	1 école communautaire avec cycle complet, créée en 2008	0	3	0	3	124	145
Béngala	1 école communautaire avec cycle complet, créée en 2007	0	2	0	2	25	18
Ba-Illi	1 école communautaire avec cycle complet, créée en 2004	0	4	0	4	145	58
Djanga I	1 école officielle avec cycle complet, créée en 1987	3	2	1	5	378	154
Djanga II	1 école communautaire avec cycle complet, créée en 2007	0	4	0	4	152	45
TOTAL	**29**	**30**	**79**	**8**	**109**	**4752**	**2011**

Source : Données du diagnostic participatif 2013 Réalisé par APROFODEL

La figure ci-dessous fait ressortir le nombre des infrastructures scolaires existant dans le canton. On observe ici le nombre élevé des salles de classes construite en sécko que celles construites en matériaux durables cause principale des rentrée tardive et les vacances précoces.

Figure 5 :graphique de la situation des infrastructures scolaires en matériaux durables et en sécko

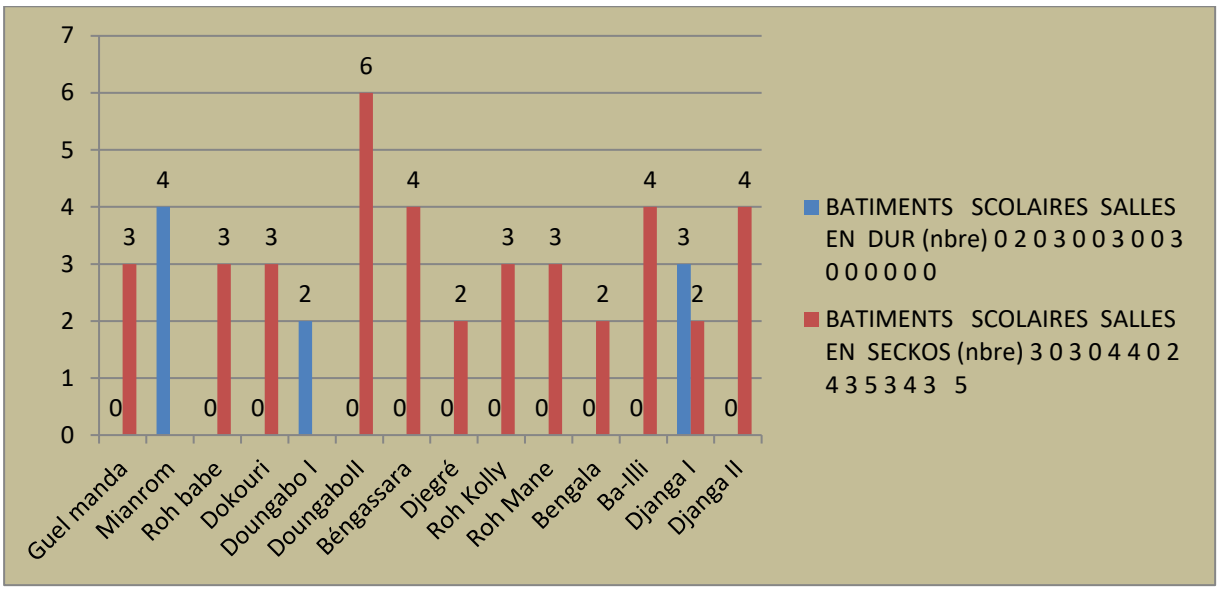

Source : Données du diagnostic participatif 2013 Réalisé par APROFODEL

La figure ci-dessous fai apparaître la situation du personnel enseignanat. Elle montre que le personnel enseignant non qualifié est plus nombre que le personnel enseignant qualifié.

Figure 6 : graphique du personnel enseignant qualifié et non quqalifié

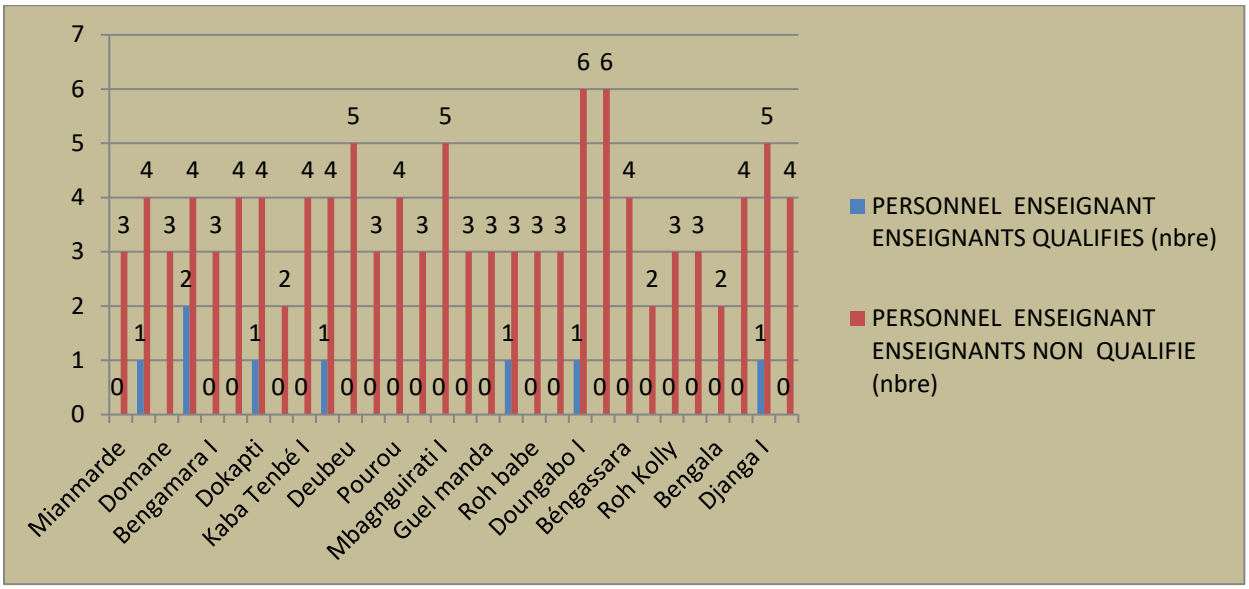

Source : Données du diagnostic participatif 2013 Réalisé par APROFODEL

La figure ci-dessous fais ressotir l'effectif des élèves. Elle fait apparaitre que l'effecitf des garcons est plus élevé que celui des filles.

Figure 7 : graphique de la situation de la scolarisation des garcons et filles

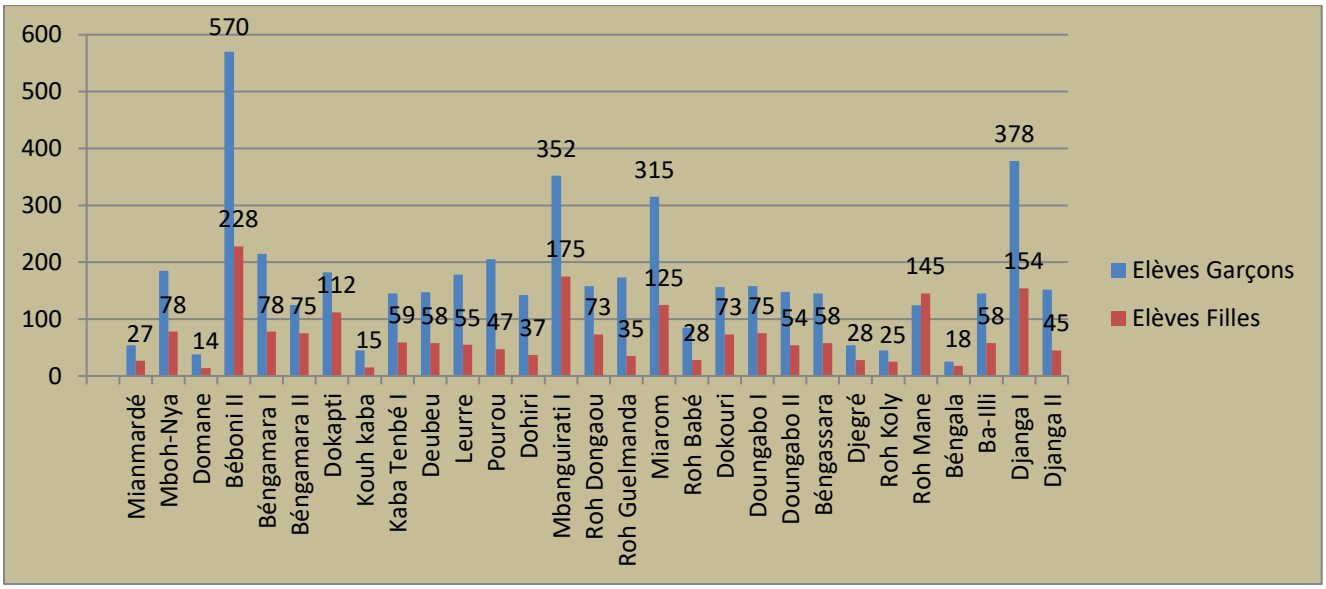

Source : Données du diagnostic participatif 2013 Réalisé par APROFODEL

1.2. Activités économiques

1.3.1. Agriculture

L'agriculture est la principale activité de la population du canton Béboni. Les principales cultures pratiquées sont de deux types :

- la culture de rente et la culture vivrière : le coton *(Gossipium barbadens*), l'arachide *(Arachis hypogea*), le sésame *(Sesanum indicum*), le riz *(Oriza sativa*), et le niébé (*Vigna indiculata).*
- Les cultures vivrières sont : le sorgho (*Sorghum vulgare*), le mil *(Panicum milaceum*), l'arachide *(Arachis hypogea*), le sésame *(Sesanum indicum*), le mais (*Zea mays*), le riz *(Oriza sativa*), le manioc *(Manihot esculenta*), la patate *(Ipomea patatas*)…

Cette agriculture est pratiquée de manière traditionnelle (non respect des itinéraires techniques), avec des outils archaïques et rudimentaires (houe, charrue, daba, hache,..). Les tracteurs introduits dans la zone sont en quantité insuffisante. On note dans le canton la présence fréquente des ennemis de culture (termites, chenilles insectes, oiseaux …) Les systèmes culturaux dominant sont la monoculture, la culture associée et la rotation de culture avec la pratique de la jachère de courte durée. La culture maraîchère y est peu développée par contre la culture de contre saison avec irrigation est ignorée. Le non application du système de régénération des sols, de la rareté des sols cultivables engendre une perte accentuée de la fertilité des sols Le canton connaît ces dernières années une pression démographique sans précédent c'est la raison pour laquelle les terres cultivables du canton sont rares. Les produits issus de la récolte de ces cultures sont vendus en partie dans les marchés ordinaires pour répondre aux besoins de la famille. Les restes sont conservés dans les greniers ou dans les sacs aux seins des ménages pour la consommation. La mauvaise gestion des ces produits est la cause principale de l'insécurité alimentaire dans le canton d'où une formation en gestion des récoltes peut être un plus dans la lutte contre l'insécurité alimentaire.

L'agriculture dans le canton Béboni est pratiqué de manière traditionnelle avec des outils rudimentaires ne permettant pas aux cultivateurs d'obtenir de meilleurs rendements agricoles. Notons aussi que la proportion de l'espace cultivable est très insuffisante et ne permet pas aux planteurs de pratiquer la jachère ; ceci a pour corollaire la dégradation continuelle des sols et la diminution progressive des rendements agricoles. La culture de contre saison est ignorée dans le canton , alors que Béboni regorge de potentialité très importante de ressource en eau de surface.

1.3.2. Élevage

Le canton Béboni est une zone d'élevage par excellence (importantes ressources en eau de surface, vaste plaine, abondance des résidus de récolte…) L'élevage pratiqué dans le canton est de type extensif, les éleveurs transhumants viennent séjourner avec des grands troupeaux de bovins et ovins pendant la saison sèche pour faire paitre leur bétail. Cet élevage rencontre d' énormes difficultés parmi lesquelles le faible taux de couverture vaccinale entrainant l'émergence des maladies animales, le manque de puits pastoraux, de pharmacies vétérinaires, le manque de formation des auxiliaires d'élevage et des producteurs, le manque de couloir de transhumance.

Deux type d'élevage est développé dans le canton :

- Elevage de rente : les ovins les caprins, des porcins, les volailles et les bovins ;
- Elevage de prestige : les équins les asins et les canins et les félins.

L'élevage constitue une des activités économiques non négligeables des populations du canton. La population développe bien l'élevage des ovins, caprins, porcins, et des volailles, tendis que les bovins sont élevés est l'affaire des éleveurs sédentaires (Arabe et Haoussa) et transhumants (Peulh). Les bovins sont élevés par la communauté pour les cultures attelées et le transport des produits des récoltes.

Tableau 9 : Récapitulatif des données sur l'élevage

Espèces	**Nombre**
Bovins	8678
Ovins	8150
Caprins	7855
Porcins	3081
Volailles	36421
Equins	17
Asins	110
Total	**64312**

Source : Données du diagnostic participatif 2013 Réalisé par APROFODEL

Figure 8 : graphique de la situation du cheptel du canton

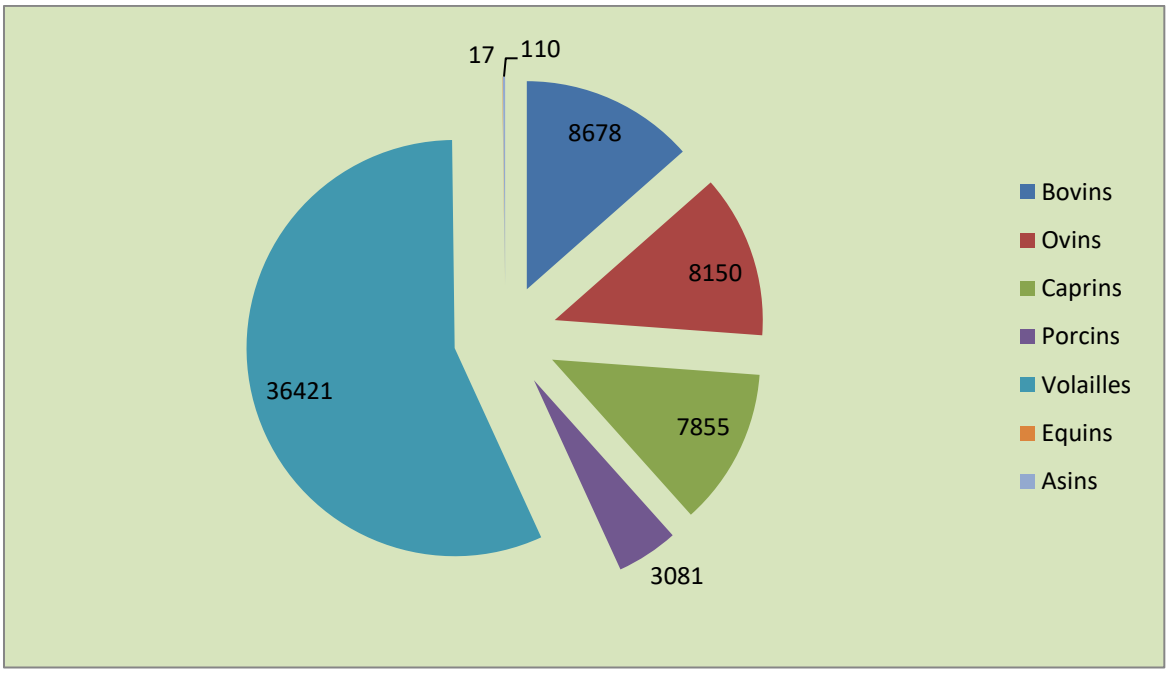

Source : Données du diagnostic participatif 2013 Réalisé par APROFODEL

1.3.3. Pêche

Dans le canton Béboni la pêche est une activité économique très importante. Elle est pratiquée par les habitants des villages riverains collectivement pendant la saison sèche et individuellement toutes les saisons. Les poissons ordinairement pêchés sont les silures, protoptères, sardines, carpes etc. Il y a abondance des poissons en période de crue. Les engins de pêche utilisés sont : les filets, les hameçons, nasses, …. Les produits de pêche sont vendus dans les petits marchés ordinaires de villages. Les rivières ne sont pas beaucoup poissonneux car les gens font la pêche avec des engins prohibés et détruisent par conséquent les alevins mais aussi à cause de la sécheresse et les changements écologiques (baisse du niveau des eaux, ensablement des lits). LA pratique de la pisciculture est ignorée dans ce canton.

La pêche dans le canton est pratiqué de façon collective pendant la saison sèche et individuelle toutes les saisons. Les produits halieutiques permettent juste aux pêcheurs de subvenir à leurs besoins de première nécessité mais la non réglementation de l'activité, la sécheresse, les changements écologiques (baisse du niveau des eaux, ensablement des lits) entraine la rareté de certaines espèces. LA pratique de la pisciculture est ignorée dans ce canton

1.3.4 Commerce

L'économique dans le canton Béboni est basée sur la commercialisation des produits agricoles (arachides, les mils, le manioc, le pénicilaire, le sésame, le riz les tubercules et le coton), les produits de l'élevage (le lait, le beurre, la viande, les ovins, les caprins , les bovins, les porcins, les volailles), les produits halieutiques, les produits manufacturés et les produits de l'artisanat (extraction artisanale de l'huile d'arachide, et du beurre de karité, et la fabrication de la bière locale)...

Le canton Béboni ne dispose pas d'un marché hebdomadaire .Néanmoins il y a 14 petits marchés dans différents villages. Le canton évacue ses produits vers le grand marché de Bébédjia. L'enclavement du canton pendant certaines périodes de l'année constitue un frein pour la commercialisation des produits dans le canton.

1.3.5 Artisanat

L'artisanat est très peu développé au niveau du canton. Il porte sur la poterie, la vannerie, la forge, le tressage de sécko, le tissage des nattes, la pyrogravure, la couture et la menuiserie l'extraction artisanale de beurre de karité, huile d'arachide. Cette activité constitue une source de revenu pour la population bien qu'elle est moins importante. Il faut noter qu'il n'y a aucun centre de formation professionnel pour l'artisanat dans le canton. Cependant, la population, par des connaissances vulgaires arrive à fabriquer certains objets (houe, pioche, daba, marmite, couteaux, jarre, faucilles, pelle, hache etc.) qui sont vendus sur place au niveau du canton.

1.3.6 Autres activités

1.3.6.1 Transport

Le transport dans le canton est essentiellement assuré par des charrettes, des motos, des vélos et des véhicules. Ces moyens permettent le transport des produits vers le grand marché de Bébédjia. Malheureusement ces moyens sont insuffisants dans le canton.

L'inondation prolongée des eaux de pluie et l'ensablement de la piste rendent difficile le transport des produits vers les grands marché.

II. DIAGNOSTIC PARTICIPATIF DU CANTON ET OPTIONS DE DEVELOPPEMENT PAR DOMAINE

2.1. Agriculture, Elevage, pêche

2.1.1 Résultats du diagnostic

Problèmes	Localisation	Causes	Conséquences	Atouts	Solutions
Baisse de fertilité de sol	Tout le canton	-Méconnaissance de techniques de restauration de sol -Pratique de culture sur brulis ; -Manque de jachère ;	-Insécurité alimentaire -Famine	-Existence de terre cultivable -Présence des conseillers agricoles dans le canton ; -Présence de nombreux cours d'eau permanents	- Vulgarisation des techniques (DRS/CES) des cultures maraichères; -Application de techniques de jachère ; -lutte contre la pratique de culture sur brulis - Formation sur les techniques de régénération de la fertilité des sols (restauration de la matière organique).
Pas de pratique de culture de contre saison	Tout le canton	-Méconnaissance de culture de contre saison ;	-Famine -Insécurité alimentaire	Existence des cours d'eau permanents (Pendé et	-Vulgariser les cultures irriguées du riz au bord des cours (Logone et

				Logone) ; Présence des partenaires (CPGRP 5% ; ITRAD) Présence de l'PNSA dans la région	Nya) ; -Encourager le maraichage au bord des cours ; -Promouvoir des installations hydro-agricoles ;

II. DIAGNOSTIC PARTICIPATIF DU CANTON ET OPTIONS DE DEVELOPPEMENT PAR DOMAINE

2.1. Agriculture, Elevage, pêche

2.1.1 Résultats du diagnostic

Problèmes	Localisation	Causes	Conséquences	Atouts	Solutions
Baisse de fertilité de sol	Tout le canton	-Méconnaissance de techniques de restauration de sol -Pratique de culture sur brulis ; -Manque de jachère ;	-Insécurité alimentaire -Famine	-Existence de terre cultivable -Présence des conseillers agricoles dans le canton ; -Présence de nombreux cours d'eau permanents	- Vulgarisation des techniques (DRS/CES) des cultures maraichères; -Application de techniques de jachère ; -lutte contre la pratique de culture sur brulis - Formation sur les techniques de régénération de la fertilité des sols (restauration de la matière organique).
Pas de pratique de culture de contre saison	Tout le canton	-Méconnaissance de culture de contre saison ;	-Famine -Insécurité alimentaire	Existence des cours d'eau permanents (Pendé et	-Vulgariser les cultures irriguées du riz au bord des cours (Logone et

				Logone) ; Présence des partenaires (CPGRP 5% ; ITRAD) Présence de l'PNSA dans la région	Nya) ; -Encourager le maraichage au bord des cours ; -Promouvoir des installations hydro-agricoles ;
Conflit Agriculteurs/ Eleveurs	Tout le canton	-Dévastation des champs par les bœufs d'éleveurs ; -Non respect de couloir de transhumance	- Bagarres - dégâts matériels ; -Mort d'homme	- existence du comité de médiation agriculteur-éleveur ;	-Renforcer la capacité du comité de médiation agriculteur-éleveur ; -Matérialisation des couloirs de transhumance
Insuffisance de matériels agricoles dans le canton	Tout le canton	-Pas de subvention pour l'achat de matériels agricoles -Pas d'appui des partenaires (CPGRP 5% ; PNSA)		Présence des partenaires (CPGRP 5% ; ITRAD) Présence de l'PNSA dans la région	-Améliorer et renforcer la capacité des producteurs en équipements agricoles ; -Octroi des crédits agricoles ;

-Manque d'infrastructures et personnel ;	Tout le canton	-L'état n'a pas installé un poste vétérinaire dans le canton -l'état n'a pas affecté d'agent vétérinaire dans le canton	- Pas de suivi sanitaire des animaux élevés dans le canton ; -Emergence de maladies ; - Fort taux de mortalité du bétail	-Présence du secteur vétérinaire dans le chef lieu du département ;	-création d'un poste vétérinaire dans le canton ; -Affectation d'un agent vétérinaire dans le canton
-Méconnaissance de techniques d'élevage et insuffisance des auxiliaires d'élevage	Tout le canton	-Insuffisance d' auxiliaires d'élevage ; -manque de formation en techniques d'élevage ; -Manque de GDS	Pas de suivi sanitaire des animaux élevés dans le canton ; -Emergence de maladies ; - Fort taux de mortalité du bétail -Manque d'organisation des éleveurs	Présence du secteur vétérinaire dans le chef lieu du département	-Formation des éleveurs en techniques 'élevage ; -Création de GDS et formation des membres en santé animale.
-Faible taux de couverture vaccinale	Tout le canton	-Manque de pharmacie vétérinaire villageoise ;	-Emergence de maladies ; - Fort taux de	Présence du secteur vétérinaire dans le chef lieu du	-Installer la pharmacie vétérinaire dans le canton ; -Former les auxiliaires

		- Insuffisance d' auxiliaires d'élevage ; -pas d'intervention de mandataires d'élevage	mortalité du bétail ;	département	d'élevage pour le canton ; -faire le plaidoyer pour l'intervention de mandataire dans le canton.
Disparition de certaines espèces halieutiques	Tous les villages riverains.	-Ensablement -Ensablement -Usage des engins prohibés de pêche (filets à petites mailles, moustiquaires…) -Usage des produits toxiques tels que l andrène par les pêcheurs pour décimer les êtres aquatiques ; -Pratique de pêche non réglementaire.	-Dégradation de l'environnement aquatique ; -Rareté des êtres aquatiques ;	Présence de l'inspection des eaux et forêts dans le département ; Présence des structures ; -Présence des de CPGRP et des ONG œuvrant pour la protection de l'environnement -présence de nombreux cours d'eau permanents dans	-Développer la pisciculture ; -Réglementer la pêche ; -Mettre en défense certains cours d'eau ; - Contrôler les engins utilisés pour la pêche

				le canton	

2.1.2 Les axes prioritaires de développement

Problèmes	**Le potentiel existant**	**Orientations prioritaires**	**Objectif à moyen terme (idée des projets d'ici à 4 ans)**
Baisse de fertilité de sol	-Existence de terre cultivable -Présence des conseillers agricoles dans le canton ; -Présence de nombreux cours d'eau permanents	- Vulgarisation des techniques (DRS/CES) des cultures maraichères; -Application de techniques de jachère ; -lutte contre la pratique de culture sur brulis	1-Projet de formation en technique de restauration des sols.

	-Existence des cours d'eau permanents (Pendé et Logone) ; -Présence des partenaires (CPGRP 5% ; ITRAD) -Présence de PNSA dans la région	- Formation sur les techniques de régénération de la fertilité des sols (restauration de la matière organique). -Vulgariser les cultures irriguées du riz au bord des cours (Logone et Nya) ; -Encourager le maraichage au bord des cours ; -Promouvoir des installations hydro-agricoles ;	2-Projet de production et vulgarisation des semences améliorées.
Pas de pratique de culture de contre saison	Existence des cours d'eau permanents (Pendé et Logone) ; Présence des partenaires (CPGRP 5% ; ITRAD) Présence de l'PNSA dans la région		1- Projet de promotion de la culture de contre saison.
Conflit Agriculteurs/ Eleveurs	- existence du comité de médiation agriculteur-	-Renforcer la capacité du comité de médiation	1-Projet de renforcement des capacités des

	éleveur ;	agriculteur-éleveur ; -Matérialisation des couloirs de transhumance	comités d'entente en gestion des conflits agriculteurs-éleveurs
			2- Projet d'organisation d'un forum cantonal entre agriculteurs et éleveurs.
Insuffisance de matériels agricoles dans le canton	Présence des partenaires (CPGRP 5% ; ITRAD) Présence de l'PNSA dans la région	-Améliorer et renforcer la capacité des producteurs en équipements agricoles ; -Octroi des crédits agricoles ;	
-Manque d'infrastructures et personnel ;	-Présence du secteur vétérinaire dans le chef lieu du département ;	-création d'un poste vétérinaire dans le canton ; -Affectation d'un agent vétérinaire dans le canton	
-Méconnaissance de techniques d'élevage et insuffisance des auxiliaires d'élevage	Présence du secteur vétérinaire dans le chef lieu du département	-Formation des éleveurs en techniques 'élevage ; -Création de GDS et formation des membres en santé animale.	1- Projet de formation des producteurs en technique d'élevage des petits ruminants.

-Faible taux de couverture vaccinale	Présence du secteur vétérinaire dans le chef lieu du département	-Installer la pharmacie vétérinaire dans le canton ; -Former les auxiliaires d'élevage pour le canton ; -faire le plaidoyer pour l'intervention de mandataire dans le canton.	2-Projet de création et de formation des GDS
			3-Projet de formation des auxiliaires d'élevage.
			4- Projet de plaidoyer pour la mise à la disposition des GDS des manuels des auxiliaires d'élevage
Disparition de certaines espèces halieutiques	Présence de l'inspection des eaux et forêts dans le département ; Présence des structures ; -Présence des de CPGRP et des ONG œuvrant pour la protection de l'environnement -présence de nombreux cours d'eau permanents dans le canton	-Développer la pisciculture ; -Réglementer la pêche ; -Mettre en défense certains cours d'eau ; - Contrôler les engins utilisés pour la pêche	1-Projet de mise en défens de certains cours d'eau.

2.2. Gestion des Ressources Naturelles (GRN) et tourisme

2.2.1 Résultats du diagnostic

Problème	Localisation	Cause	Conséquence	Atouts	Solutions
Disparition de certaines espèces végétales	Tous les villages du canton	-Mauvaise gestion des ressources naturelles, -Coupe abusive des bois ; -Mauvaise pratiques agricoles -Feux de brousse	-Déforestation ; - pauvreté des sols ; -Disparition des espèces animales ;	-Présence de l'inspection des eaux et forêts dans le département ; Présence des structures ; -Présence des de CPGRP et des ONG œuvrant pour la protection de l'environnement. -Présence de forêt dans le canton	-Sensibiliser la population sur la gestion rationnelle des ressources naturelles ; -Pratiquer la mise en défense des endroits ayant connu de dégradation du couvert végétal ; -Faire le reboisement ; -Pratiquer la jachère ; -Réglementer la coupe des bois. -Mise en place et formation des comités de surveillance du

					terroir
Disparition de certaines espèces animales terrestres du canton	Tous les villages du canton	-Pratique de chasse non réglementée ; - Mauvaise gestion des ressources naturelles ; - Feux de brousse ; -Braconnage ; -Disparition de certaines forêts occasionnant la fuite des animaux vers d'autres localités	-rareté de la faune sauvage dans le canton ;	Présence de l'inspection des eaux et forêts dans le département ; Présence des structures ; -Présence des de CPGRP et des ONG œuvrant pour la protection de l'environnement -Présence de faune sauvage	-Sensibiliser la population sur la gestion rationnelle des ressources naturelles ; -Pratiquer la mise en défense des endroits ayant connu de dégradation du couvert végétal ; -Réglementer la chasse ;

2.2.2 Les axes prioritaires de développement

Problèmes	Le potentiel existant	Orientations prioritaires	Objectif à moyen terme (idée des projets d'ici à 4 ans)
Disparition de certaines espèces végétales	-Présence de l'inspection des eaux et forêts dans le département ; Présence des structures ; -Présence des de CPGRP et des ONG œuvrant pour la protection de l'environnement. -Présence de forêt dans le canton	-Sensibiliser la population sur la gestion rationnelle des ressources naturelles ; -Pratiquer la mise en défense des endroits ayant connu de dégradation du couvert végétal ; -Faire le reboisement ; -Pratiquer la jachère ; -Réglementer la coupe des bois. -Mise en place et formation des comités de surveillance du terroir	Projet de formation en GRN. Projet de mise en défens des forêts communautaires Projet de plantation des karités.

Disparition de certaines espèces animales terrestres du canton	Présence de l'inspection des eaux et forêts dans le département ; Présence des structures ; -Présence des de CPGRP et des ONG œuvrant pour la protection de l'environnement -Présence de faune sauvage	-Sensibiliser la population sur la gestion rationnelle des ressources naturelles ; -Pratiquer la mise en défense des endroits ayant connu de dégradation du couvert végétal ; -Réglementer la chasse ;	Projet de plaidoyer pour la mise en place des comités de surveillance des feux de brousse

2.3. Economie (commerce, crédit-épargne, pistes, artisanat, transport, industries, …)

2.3.1 Résultats du diagnostic

Problème	Localisation	Cause	Conséquence	Atouts	Solutions
Faible revenu économique		-Manque de marché hebdomadaire dans le canto - Accès difficile aux systèmes de transformation des produits locaux -inexistence d'association et	-Difficulté d'écouler les marchandises (produits de l'élevage, agriculture, pêche cueillette …) ; -Difficulté de transformer les produits locaux (produits de l'élevage, agriculture, pêche cueillette …)	Présence des partenaires (CPGRP 5% ; ITRAD) Présence de l'ONASA dans la région	-Construction de marché hebdomadaire ; -Construction d'une unité de transformation dans le canton ; -Création et structuration d'une

		groupement de défense d'intérêt économique -Manque d'appui aux Activités Génératrice de Revenu (AGR)			association de défense d'intérêt économique ; - Promouvoir les AGR
Enclavement du canton		-Mauvais état des pistes rurales ; -Traversée difficile de la Pendé et le Fleuve Logone ; -Inondation prolongée des eaux de pluies	-Difficulté d'accès au canton ; Difficulté de développer les activités économique dans le canton	Présence des partenaires (CPGRP 5%)	-Aménager les pistes rurales ; -Construction de ponts sur le fleuve Logone et Pendé traversant le canton

2.3.2 Les axes prioritaires de développement

Problèmes	Le potentiel existant	Orientations prioritaires	Objectif à moyen terme (idée des projets d'ici à 4 ans)
Faible revenu économique	Présence des partenaires (CPGRP 5% ; ITRAD) Présence de l'ONASA dans la région	-Construction de marché hebdomadaire ; -Construction d'une unité de transformation dans le canton ;	Projet de création d'un marché hebdomadaire Projet de formation en technique de transformation et de conservation des produits locaux.
Enclavement du canton	Présence des partenaires (CPGRP 5%)	-Création et structuration d'une association de défense d'intérêt économique ; - Promouvoir les AGR -Aménager les pistes rurales -Construction de ponts sur le fleuve Logone et Pendé traversant le canton	projet de création et de structuration d'un comité de défense des intérêts communautaires. Projet de plaidoyer pour l'aménagement des pistes rurales.

2.4. Santé-Eau potable-Assainissement

2.4.1 Résultats du diagnostic

Problème	Localisation	Cause	Conséquence	Atouts	Solutions
Mortalité materno-infantile élevée	Tous les villages du canton	-Insuffisance de produits pharmaceutiques dans les centres de santé existant ; -Insuffisance de personnel qualifié ; -Inaccessibilité aux centres de santé pendant la saison pluvieuse ; -Insuffisance de couverture vaccinale ; -Manque de sensibilisation des parents sur l'impotence de la CPN et CPoN.	-Faible taux d'accroissement de la population du canton ; - Mortalité infantile élevée suite à la disparition des nourrices ;	-Existence des centres de santé et du personnel soignant ; -existence des ADV, du CCD,	-Approvisionnement des centres de santé en médicaments ; -Formations des matrones identifiées dans le canton ; -Affectation des sages femmes dans les trois centres de santé du canton ; -sensibilisation les parents sur l'importance de la CPN et CPoN ; -Aménagement des pistes reliant les villages des centres de santé existants dans le canton. -Intensification de

					vaccination des femmes enceinte en vue de protéger la mère et l'enfant
Cas fréquent de rougeole, variole et de polio dans le canton	Tous les villages du canton	-Insuffisance de personnel qualifié ; -Inaccessibilité aux centres de santé pendant la saison pluvieuse ; -Insuffisance de couverture vaccinale ; -Manque de sensibilisation de la population sur l'impotence de la vaccination	-Mort de victimes ; -Infirmité de victimes ;	-Existence des centres de santé et du personnel soignant ; -existence des ADV, du CCD,	-Multiplication de campagnes de vaccination contre ces maladies ; -Sensibilisation de la population sur l'importance de la vaccination contre ces maladies .
Expansion des MST/SIDA	Tous les villages du canton	-Manque de sensibilisation ; -Ignorance de la pandémie par la	-Propagation de la maladie ; - Mort de victimes ;	-Existence des centres de santé et du personnel soignant ; -existence des	-Formation des pairs éducateurs et communicateurs sociaux ; -Sensibilisation de

		population ;		ADV, du CCD,	la population pour lutter contre les IST/VIH/SIDA
Prolifération des maladies hydriques liées à la consommation des eaux souillées	Tous les villages du canton	-Consommation de l'eau non potable par la majorité de la population ; -Insuffisance des points d'eau potable dans le canton ; - La population est manquée de notion d'hygiène et d'assainissement	- Invalidité physique de la population -Mort d'homme	Existence des centres de santé et du personnel soignant ; -existence des ADV, du CCD,	-Installation des forages dans les villages du canton ; -Construction des latrines dans les villages ; -Sensibilisation de la population sur les notions d'hygiène et assainissement ;

2.4.2 Les axes prioritaires de développement

Problème	Le potentiel existant	Orientations prioritaires	Objectif à moyen terme (idée des projets d'ici à 4 ans)
Mortalité materno- infantile élevée	-Existence des centres de santé et du personnel soignant ; -existence des ADV, du CCD,	-Approvisionnement des centres de santé en médicaments ; -Formations des matrones identifiées dans le canton ; -Affectation des sages femmes dans les trois centres de santé du canton ; -sensibilisation les parents sur l'importance de la CPN et CPoN ; -Aménagement des pistes reliant les villages des centres de santé existants dans le canton. -Intensification de vaccination des femmes	Projet de plaidoyer pour la construction et équipement du centre de santé de Béboni.

		enceinte en vue de protéger la mère et l'enfant	
Cas fréquent de rougeole, variole et de polio dans le canton	-Existence des centres de santé et du personnel soignant ; -existence des ADV, du CCD,	-Multiplication de campagnes de vaccination contre ces maladies ; -Sensibilisation de la population sur l'importance de la vaccination contre ces maladies .	Projet de formation des matrones.
Expansion des MST/SIDA	-Existence des centres de santé et du personnel soignant ; -existence des ADV, du CCD,	-Formation des pairs éducateurs et communicateurs sociaux ; -Sensibilisation de la population pour lutter contre les IST/VIH/SIDA	Projet de formation de paires éducateurs.
Prolifération des maladies hydriques liées à la consommation des eaux souillées	Existence des centres de santé et du personnel soignant ; -existence des ADV, du CCD,	-Installation des forages dans les villages du canton ; -Construction des latrines dans les villages ; -Sensibilisation de la population sur les notions d'hygiène et	Projet de plaidoyer pour la réparation des forages en panne. Projet de sensibilisation pour la construction des latrines.

		assainissement ;	

2.5. Education-Jeunesse-Culture-Sport

2.5.1. Résultats du diagnostic

Problème	Localisation	Cause	Conséquence	Atouts	Solutions
Insuffisance du personnel enseignant qualifié	Ba-Illi ; Béboni ;Deubeu ; Djanga ; Dokapti ; Dokouri ; Doungabo ; Kaba Tenbé ; Leurh ; Mbanguirati ; Mboh Nya ; Miarom ; Pourour ; Roh babé ; Roh dongaou ; Roh Koli ;Roh gueldami ;Bengamara 2 ; Bengamara-1 ; Roh doheri ; Roh guelmanda ; Roh mane ; Bengala ; Domane- Djanga; Mianmardé ;Kouh kaba ;Djanga-2 ;Begolé ;Mboh bahilli ;beboni quartier ; ACT Béboni ; Mbairoh.	-Faible niveau d'affectation du personnel qualifié ; -Faible appui des autres partenaires au système éducatif du canton ; -Manque de formation des enseignants communautaires en fonction dans les écoles du canton.	-Baisse de niveau des élèves fréquentant les écoles du canton ; - Le taux élevé de la déperdition scolaire ; - Faible taux de réussite des élèves ;	-Présence des représentants du ministère de l'éducation dans le canton ; - Existence des APE, des ODV, des enseignants formés en instance d'intégration et du CCD dans le canton. -La présence du CPGRP des 5% dans la région.	-Intégration des enseignants formé et affectation de ces derniers dans les écoles du canton ; -Appui de l'état et d'autres partenaires(CPGRP de 5% …) à la formation/ recyclage des enseignants communautaires du canton
Insuffisance des	Ba-Illi ;	-Manque	- Retard de la	-Présence des	- Construction de

bâtiments scolaires en dur et des équipements des salles de classe	Béboni ;Deubeu ; Djanga ; Dokapti ; Dokouri ; Doungabo ; Kaba Tenbé ; Leurh ; Mbanguirati ; Mboh Nya ; Miarom ; Pourou ; Roh- Babé ; Roh- Dongaou ; Roh Koli ;Roh-Gueldami ;Béngamara II ; Béngamara I ; Roh- Dohiri ; Roh-Guelmanda ; Roh-Mane ; Béngala ; Domane- Djanga; Mianmardé ;Kouh kaba ;Djanga-2 ;Bégolé ;Mboh- Ba-Illi ;Béboni quartier ; ACT , Béboni ; Mbairoh , Mboh Nya, Doungabo)	d'organisation des parents d'élèves pour la construction des infrastructures scolaires ; -Insuffisance d'appui de l'état et d'autres partenaires (CPGRP 5%, PROADEL…) pour la construction et l'équipement des bâtiments scolaires	rentrée scolaire dans des écoles construites en secko ; - Vacances précoce dans des écoles construites en secko ; - Difficulté de finir les programmes d'enseignement compte tenu de la courte durée d'année scolaire	représentants du ministère de l'éducation dans le canton ; - Existence des APE, des ODV, des enseignants formés en instance d'intégration et du CCD dans le canton. -La présence du CPGRP des 5% dans la région	bâtiments scolaires en matériaux durables ; -Equipement des salles de classe
Insuffisance de manuels didactique et de matériels scolaires	Ba-Illi ; Béboni ; Deubeu ; Djanga ; Dokapti ; Dokouri ; Doungabo ; Kaba Tenbé ; Leurh ;	-Mauvaise répartition des manuels scolaires, et matériels didactiques dans	-Baisse de niveau des élèves ; - Difficulté d'exécution du programme national	-Présence des représentants du ministère de l'éducation dans le canton ;	Acquisition des matériels didactiques et manuels scolaires

	Mbanguirati ; Mboh Nya ; Miarom ; Pourou ; Roh Babé ; Roh dongaou ; Roh Koli ;Roh gueldami ;Bengamara 2 ; Bengamara-1 ; Roh doheri ; Roh guelmanda ; Roh mane ; Bengala ; Domane- Djanga; Mianmardé ;Kouh kaba ;Djanga-2 ;Begolé ;Mboh bahilli ;beboni quartier ; ACT Beboni ; Mbairoet les 4 CEG du canton(Beboni, Djanga, Mboh Nya, Ndoungambo)	les écoles ; -Manque d'appui des partenaires ;	d'enseignement dans les écoles du canton	- Existence des APE, des ODV, des enseignants formés en instance d'intégration et du CCD dans le canton. -La présence du CPGRP des 5% dans la région	
Manque d'infrastructures socioculturelles :	Tout le canton	-Pas d'appui de l'Etat ; -Pas d'aide des ONG.	-baisse de niveau ; -Taux élevé d'analphabétisme ; - Organisation de rencontres à l'air libre ;	-Présence de la délégation de culture dans la région ; -Présence de CPGRP et autres ONG	-Construction des infrastructures socioculturelles : bibliothèque ; salle polyvalente au chef lieu du canton ; -Redynamiser les

			-Méconnaissance de la culture locale	dans la région	activités culturelles

2.5.2. Les axes prioritaires de développement

Problème	Le potentiel existant	Orientations prioritaires	Objectif à moyen terme (idée des projets d'ici à 4 ans)

Insuffisance du personnel enseignant qualifié	-Présence des représentants du ministère de l'éducation dans le canton ; - Existence des APE, des ODV, des enseignants formés en instance d'intégration et du CCD dans le canton. -La présence du CPGRP des 5% dans la région.	-Intégration des enseignants formé et affectation de ces derniers dans les écoles du canton ; -Appui de l'état et d'autres partenaires(CPGRP de 5% …) à la formation/ recyclage des enseignants communautaires du canton	Projet de formation et recyclage des maitres communautaires.
Insuffisance des bâtiments scolaires en dur et des équipements des salles de classe	-Présence des représentants du ministère de l'éducation dans le canton ; - Existence des APE, des ODV, des enseignants formés en instance d'intégration et du CCD dans le canton. -La présence du CPGRP des 5% dans la région	- Construction de bâtiments scolaires en matériaux durables ; -Equipement des salles de classe	Projet de plaidoyer pour la construction des bâtiments scolaires.
Insuffisance de manuels didactique et de matériels scolaires	-Présence des représentants du ministère de l'éducation dans le canton ; - Existence des APE, des	Acquisition des matériels didactiques et manuels scolaires	Projet de plaidoyer pour la création d'un centre polyvalent.

	ODV, des enseignants formés en instance d'intégration et du CCD dans le canton. -La présence du CPGRP des 5% dans la région		
Manque d'infrastructures socioculturelles :	-Présence de la délégation de culture dans la région ; -Présence de CPGRP et autres ONG dans la région	-Construction des infrastructures socioculturelles : bibliothèque ; salle polyvalente au chef lieu du canton ; -Redynamiser les activités culturelles	Projet de création d'une cellule cantonale de promotion des valeurs folkloriques.

2.6. Affaires sociales-Genre

2.6.1. Résultats du diagnostic

Problème	Localisation	Cause	Conséquence	Atouts	Solutions
Faible implication des femmes dans la prise de décision	Tout le canton	-Manque de cadre de concertation de femmes ; -L'ignorance du rôle que peut jouer la femme dans le développement ; -Mépris des femmes par les hommes ; -Pas d'organisation des femmes.	-le sous-développement du canton ; -faible épanouissement des femmes ; - Pas de promotion féminine	-La présence du centre social dans le département ; -présence de l'antenne CELIAF dans la région ; -52% de la population est féminine	-Sensibilisation de la population sur le rôle que joue la femme dans le développement ; - Construction d'un centre de formation des femmes dans le domaine des AGR
Violence faite aux femmes est monnaie courante dans le canton	Tout le canton	-mal compréhension entre les conjoints ; Viol ; harcèlement sexuel ; l'alcoolisme ; l'excision ; infidélité dans les foyers	- Blessure, voire mort d'homme ; -Divorce ; -l'emprisonnement -La division dans les familles	La présence du centre social dans le département ; -présence des antennes de CELIAF et de l'APLFT dans la région ;	-Sensibiliser la population sur la notion de la non violence ;

				La présence de la brigade de la gendarmerie au chef lieu du canton	
Pas d'appui et d'encadrement des couches les plus vulnérables	Tout le canton	Inexistence de structures d'encadrement et de prise en charge des couches les plus vulnérables (handicapés, femmes , enfants, PVVIH , vieillards)	-La marginalisation des couches très vulnérables ; -pas de considération de cette couche ; -Pauvreté orienté vers cette couche	La présence du centre social dans le département ; -présence des antennes de CELIAF et de l'APLFT dans la région ; La présence de la brigade de la gendarmerie au chef lieu du canton	-Appui à la création des cadres de concertation et d'appui aux couches les plus vulnérables (handicapés, femmes , enfants, PVVIH , vieillards)

2.6.2. Les axes prioritaires de développement

Problème	Le potentiel existant	Orientations prioritaires	Objectif à moyen terme (idée des projets d'ici à 4 ans)

Faible implication des femmes dans la prise de décision	-La présence du centre social dans le département ; -présence de l'antenne CELIAF dans la région ; -52% de la population est féminine	-Sensibilisation de la population sur le rôle que joue la femme dans le développement ; - Construction d'un centre de formation des femmes dans le domaine des AGR	Projet de plaidoyer pour la construction d'une antenne sociale
Violence faite aux femmes est monnaie courante dans le canton	La présence du centre social dans le département ; -présence des antennes de CELIAF et de l'APLFT dans la région ; La présence de la brigade de la gendarmerie au chef lieu du canton	-Sensibiliser la population sur la notion de la non violence ;	
Pas d'appui et d'encadrement des couches les plus vulnérables	La présence du centre social dans le département ; -présence des antennes de CELIAF et de l'APLFT dans la région ; La présence de la brigade de la gendarmerie au chef lieu du canton	-Appui à la création des cadres de concertation et d'appui aux couches les plus vulnérables (handicapés, femmes , enfants, PVVIH , vieillards)	

2.7. Gouvernance-Sécurité-Paix (y compris gouvernance au sein des organisations)

2.7.1. Résultats du diagnostic

Problème	Localisation	Cause	Conséquence	Atouts	Solutions
Conflit agriculteurs éleveurs.	Dans tout le canton.	Divagation des bœufs, manque de couloires de passage.	Mort d'hommes, dévastation des champs.	Existence d'un comité d'entente de gestion des conflits entre agriculteurs et éleveurs dans le canton.	Tracer les couloires de passage, organiser un forum cantonal entre agriculteurs et éleveurs,

2.7.2. Les axes prioritaires de développement

Problème	Le potentiel existant	Orientations prioritaires	Objectif à moyen terme (idée des projets d'ici à 4 ans)
Conflit agriculteurs éleveurs.	Existence d'un comité d'entente de gestion des conflits entre agriculteurs et éleveurs dans le canton	Tracer les couloires de passage, organiser un forum cantonal entre agriculteurs et éleveurs,	Projet d'organisation d'un forum cantonal entre agriculteurs et éleveurs.

III. SOMMAIRE DES GRANDS AXES DE DEVELOPPEMENT DES DIFFERENTS DOMAINES

Domaines	Problèmes majeurs	Axes prioritaires de développement
Agriculture, Elevage, pêche	Baisse de fertilité de sol	Lutter contre l'insécurité alimentaire dans le canton.
		Développement de l'élevage.
	Insuffisance de matériels agricoles dans le canton	
	Méconnaissance de culture de contre saison dans le canton	Mise en défense certains cours d'eau.
	Manque d'infrastructures et personnel ;	
	Méconnaissance de techniques d'élevage et insuffisance des auxiliaires d'élevage	
	Faible taux de couverture vaccinale	
	Usage des engin de pêche non réglementés entrainant la disparition des espèces aquatiques dans les cours d'eau	
Gestion des Ressources Naturelles (GRN) et tourisme	Coupe abusive des bois entrainant la disparition de la flore du canton	
	Braconnage et chasse non réglementée	Construction de marchés hebdomadaires dans

	entrainant la disparition de la faune sauvage	le canton.
	Usage des engin de pêche non réglementés entrainant la disparition des espèces aquatiques dans les cours d'eau	Mise en place d'unité de transformation et de conservation des produits locaux
Economie (commerce, crédit-épargne, pistes, artisanat, transport, industries, …)	Absence de marché hebdomadaire dans le canton	Désenclavement du canton à travers l'aménagement des pistes rurales
	Enclavement du canton	Construction de marchés hebdomadaires dans le canton
	Absence d'unité de transformation des produits locaux	Mise en place d'unité de transformation et de conservation des produits locaux
	Absence de groupement de défense d'intérêt économique	Désenclavement du canton à travers l'aménagement des pistes rurales
Santé-Eau potable-Assainissement	Taux élevé de mortalité materno-infantile	Renforcement de la capacité des centres de santé du canton en produits pharmaceutiques et personnel
	Cas fréquent de pandémie et d'épidémie	Installation des bornes fontaines dans les villages du canton
	Insuffisance de point d'eau potable	Assurer les soins de santé primaire
	Insuffisance du personnel soignant	Amélioration des conditions d'enseignement dans le canton
	Difficulté d'approvisionnement de produits	Lutte contre la baisse de niveau à travers

	pharmaceutiques	l'amélioration de la qualité d'enseignement
Education-Jeunesse-Culture-Sport	Insuffisance des infrastructures scolaires dans les écoles du canton	Manque d'infrastructures socioculturelles
	Insuffisance du personnel enseignant qualifié	
	Insuffisance des manuels scolaires et matériels didactiques	Appuyer le développement des activités féminines à travers l'implication de ces dernières dans la prise de décision Lutter contre la violence faite aux femmes.
	Manque d'infrastructures socioculturelles	
Affaires sociales-Genre	Faible implication des femmes dans la prise de décision	Appuyer l'encadrement et le soutien des couches vulnérables.
	Violence faite aux femmes est monnaie courante dans le canton	
	Pas d'appui et d'encadrement des couches les plus vulnérables	
Gouvernance-Paix -Sécurité	Conflit Agriculteurs/ Eleveurs	Bonne cohabitation Eleveur-Agriculteur

IV. PROJETS DE DEVELOPPEMENT SUR LA DUREE DU PLAN

4.1. Agriculture, Elevage, pêche

Titre du projet	Localisation	Promoteur	Coût	Disponibilité financière	Début probable
1-Projet de formation en technique de restauration des sols.	Béboni	CCD	808.500	80.850	2015
2-Projet de production et vulgarisation des semences améliorées.	Béboni Kaba Tenbé	Groupement Koula Madji Groupement de Béboni	561.000	56.100	2015
3- Projet de renforcement des capacités des forgerons locaux en technique de fabrication des outils agricoles.	Béboni	CCD	500.000	50.000	2016
6- Projet de formation des producteurs en technique d'élevage des petits ruminants.	Béboni	CCD	1.150.000	115.000	2015
7- Projet de création et de formation des GDS.	Béboni	CCD	808.500	80.850	2016
8-Projet de formation des	Béboni	CCD	808.500	80.850	2016

auxiliaires d'élevage.					
9- projet de plaidoyer pour la mise à la disposition des GDS des manuels des auxiliaires d'élevage.	Dans tous les villages	CCD	100.000	100.000	2016
10- Projet de mise en défens de certains cours d'eau.	Dans tous les villages	CCD	200.000	200.000	2016

4.2. Gestion des Ressources Naturelles (GRN) et tourisme

Titre du projet	Localisation	Promoteur	Coût	Disponibilité financière	Début probable
8- Projet de formation en GRN.	Béboni	CCD	561.000	56.100	2015
2- Projet de mise en défens des forêts communautaires.	Zone : Nord, Centre, Sud.	CCD	500.000	50.000	2016
3- Projet de plantation des karités.	Ba-Illi , Djanga, Doungabo, Béboni.	Groupement de la localité.	2.000.000	200.000	2015
4- Projet de plaidoyer pour la mise en place des comités de surveillance des feux de brousse.	Dans tous les villages du Canton.	CCD	100.000	100.000	2015

4.3. Economie

Titre du projet	Localisation	Promoteur	Coût	Disponibilité financière	Début probable

1- Projet de création d'un marché hebdomadaire	Béboni	CCD	300.000	300.000	2015
2- Projet de formation en technique de transformation et de conservation des produits locaux.	Béboni	CCD	808.500	80.850	2017
3- projet de création et de structuration d'un comité de défense des intérêts communautaires.	Béboni	CCD	500.000	50.000	2017
4- Projet de plaidoyer pour l'aménagement des pistes rurales.	Doungabo, Béboni, Djanga.	CCD	100.000	100.000	2015
Total					

4.4. SANTE-Eau potable-Assainissement

Titre du projet	Localisation	Promoteur	Coût	Disponibilité financière	Début probable
1- Projet de plaidoyer pour la construction et équipement du centre de santé de Béboni.	Béboni	CCD	100.000	100.000	2016
2- Projet de formation des matrones.	Béboni	CCD	600.000	60.000	2017
3- Projet de formation de paires éducateurs.	Béboni	CCD	808.500	80.850	2017
4- Projet de plaidoyer pour la réparation des		CCD	100.000	100.000	2016

forages en panne.					
5- Projet de sensibilisation pour la construction des latrines.	Dans tous les villages du Canton.	CCD	100.000	100.000	2015
Total					

4.5. Education-Jeunesse-Culture-Sport

Titre du projet	Localisation	Promoteur	Coût	Disponibilité financière	Début probable
1- Projet de formation et recyclage des maitres communautaires.	Béboni	CCD	808.500	80.850	2015
2- Projet de plaidoyer pour la construction des bâtiments scolaires.	Toutes les écoles.	CCD	100.000	100.000	2017
3- Projet de plaidoyer pour la création d'un centre polyvalent.	Béboni	CCD	100.000	100.000	2018
4- Projet de création d'une cellule cantonale de promotion des valeurs folkloriques.	Béboni	CCD	300.000	300.000	2018

4.6. Affaires sociales-Genre

Titre du projet	Localisation	Promoteur	Coût	Disponibilité financière	Début probable
1-Projet de plaidoyer pour la construction d'une antenne sociale.	Béboni	CCD	100.000	100.000	2018
Total					

4.7. Gouvernance-Paix -Sécurité

Titre du projet	Localisation	Promoteur	Coût	Disponibilité financière	Début probable
1- Projet de renforcement des capacités des comités	Béboni	CCD	808.500	80.850	2017

d'entente en gestion des conflits agriculteurs-éleveurs.					
2-Projet d'organisation d'un forum cantonal entre agriculteurs et éleveurs.	Béboni	CCD	1.500.000	150.000	2016
Total					

V. MECANISME DE LA MISE EN ŒUVRE, DE PILOTAGE ET DE SUIVI DU PROGRAMME D'ACTIONS

5.1 Mécanisme de la mise en œuvre des actions

Les mesures d'accompagnement du PDL sont du ressort du CCD du canton élu en assemblée générale le 21 juin 2013 à Béboni, avec une participation de 106 Personnes dont la composition se trouve dans le tableau ci-joint. Ces mesures s'articuleront autour des points suivants:

1. une stratégie de mobilisation des ressources :

Ressources financières internes : c'est le financement provenant des populations. Il est évalué en :

- Participation physique (pourcentage en fonction du type d'activité) ;
- Participation financière (pourcentage en fonction du type d'activité).

Ressources financières externes : c'est le financement pris en charge par :

- L'Etat ;
- Les Projets et programmes de développement ;
- Les Bailleurs de fonds ;
- Les ONG.

Les partenaires au développement pourront s'inscrire dans le financement en fonction de leurs centres d'intérêt mais en privilégiant les microprojets ressortis dans le PDL, qui constitue désormais le document de référence pour le développement du canton.

2. La diffusion du PDL au sein des communautés du canton, ressortissants et services délocalisés afin d'en faciliter son appropriation au niveau local.

3. La mobilisation du CCD pour mener une action de lobbying auprès de toute institution, organisation ou intervenant potentiel en général à travers des rencontres, pour faire connaître le PDL et comprendre leurs intentions de financement.

4. Le CCD élaborera un plan d'action annuel pour suivre la mise en œuvre du PDL et l'évaluera de façon périodique.

Quant aux services techniques (régionaux, départementaux et sous – préfectoraux), ONG partenaires et bailleurs de fonds, ils sont chargés d'appuyer le Comité de Concertation et Pilotage dans ce processus conformément à leurs attributions

5.3 Planning annuel de travail

Titre du projet	Localisation	Promoteur	Coût	Disponibilité financière	Financement attendu des partenaires	Partenaires actuels et potentiels	Début probable	Durée
1-Projet de formation en technique de restauration des sols.	Béboni	CCD	808.500	80.850	727.650	PNSA, CPGRP.	2015	
2-Projet de production et vulgarisation des semences améliorées.	Béboni Kaba Tenbé	Groupement Koula Madji Groupement de Béboni	561.000	56.100	504.900	PADL/GRN, FAO,	2015	
6- Projet de formation des producteurs en technique d'élevage des petits ruminants.	Béboni	CCD	1.150.000	115.000	1.035.000	FAO, CPGRP	2015	
8- Projet de formation en GRN.	Béboni	CCD	561.000	56.100	504.900	FSE, PADL/GRN, PNSA	2015	
3- Projet de plantation des karités.	Ba-Illi, Djanga, Doungabo, Béboni.	Groupement de la localité.	2.000.000	200.000	1.800.000	FSE, PADL/GRN	2015	
4- Projet de plaidoyer pour la mise en place des	Dans tous les villages du Canton.	CCD	100.000	100.000	0	FSE, PADL/GRN	2015	

comités de surveillance des feux de brousse.								
5- Projet de création d'un marché hebdomadaire	Béboni	CCD	300.000	300.000	0	Communauté	2015	
6- Projet de plaidoyer pour l'aménagement des pistes rurales.	Doungabo, Béboni, Djanga.	CCD	100.000	100.000	0	CPGP	2015	
7-Projet de sensibilisation pour la construction des latrines.	Dans tous les villages du Canton.	CCD	100.000	100.000	0	Communauté	2015	
8-Projet de formation et recyclage des maitres communautaires.	Béboni	CCD	808.500	80.850	727.650	APICET, UNICEF, CPGRP.	2015	
Total A2015			**6.489.000**	**1.188.900**	**5.300.100**			
9- Projet de renforcement des capacités des forgerons locaux en technique de fabrication des outils agricoles.	Béboni	CCD	500.000	50.000	450.000	AFDI/ATADER COGRP	2016	
10- Projet d'organisation d'un forum cantonal entre agriculteurs et	Béboni	CCD	1.500.000	150.000	1.350.000	Communauté	2016	

éleveurs.								
11- Projet de création et de formation des GDS.	Béboni	CCD	808.500	80.850	727.650	CPGRP	2016	
12-Projet de formation des auxiliaires d'élevage.	Béboni	CCD	808.500	80.850	727.650	CPGRP	2016	
13- projet de plaidoyer pour la mise à la disposition des GDS des manuels des auxiliaires d'élevage.	Dans tous les villages	CCD	100.000	100.000	0	CPGRP	2016	
14- Projet de mise en défens de certains cours d'eau.	Dans tous les villages	CCD	200.000	200.000	0	Communauté	2016	
15- Projet de mise en défens des forêts communautaires.	Zone : Nord, Centre, Sud.	CCD	500.000	50.000	450.000	FSE, PADL/GRN	2016	
16- Projet de plaidoyer pour la construction et équipement du centre de santé de Béboni	Béboni	CCD	100.000	100.000	0	CPGRP, PROADEL 2	2016	
17- Projet de plaidoyer pour la réparation des forages en panne.		CCD	100.000	100.000	0	CPGRP	2016	
Total A2016			**4.617.000**	**911.700**	**3.705.300**			

18- Projet de renforcement des capacités des comités d'entente en gestion des conflits agriculteurs-éleveurs.	Béboni	CCD	808.500	80.850	727.650	APLFT, ADTH, ATNV, CPGRP	2017	
19-Projet de formation en technique de transformation et de conservation des produits locaux	Béboni	CCD	808.500	80.850	727.650	AFDI, PADL/GRN, CPGRP	2017	
20- Projet de création et de structuration d'un comité de défense des intérêts communautaires	Béboni	CCD	500.000	50.000	450.000	APLFT, ADTH, ATNV	2017	
21- Projet de formation des matrones.	Béboni	CCD	600.000	60.000	540.000	UNICEF, CPGRP	2017	
22- Projet de formation de paires éducateurs.	Béboni	CCD	808.500	80.850	727.650	AMASOT, UNICEF, CNLS.	2017	
23- Projet de plaidoyer pour la construction des bâtiments scolaires.	Toutes les écoles.	CCD	100.000	100.000	0	CPGRP	2017	
Total A2017			**3.625.500**	**452.550**	**3.172.950**			

24-Projet de plaidoyer pour la création d'un centre polyvalent.	Béboni	CCD	100.000	100.000	0	Communauté	2018	
25-Projet de création d'une cellule cantonale de promotion des valeurs folkloriques.	Béboni	CCD	300.000	300.000	0	Communauté	2018	
26-Projet de plaidoyer pour la construction d'une antenne sociale.	Béboni	CCD	100.000	100.000	0	Communauté	2018	
Total A 2018			**500.000**	**500.000**	**0**			
Totaux			**15.231.500**	**3.053.150**	**9.005.400**			

CONCLUSION

Le processus d'élaboration du Plan de Développement Local du canton Béboni est basé sur certains principes fondamentaux et une démarche pratique. Pendant les ateliers, le diagnostic du territoire cantonal a été réalisé par les populations et les orientations de développement à moyen terme définies. Les organisations locale s'investissent ; de même que les organisations féminines. La définition des stratégies de mise en œuvre du plan et son application permettront aux organisations cantonales de mettre en valeurs leur savoir faire pour l'atteinte des objectifs à moyen terme.

La cohérence du plan local avec les normes sectorielles et les autres plans nationaux (SNRP) est un axe stratégique et une garantie pour la mise en œuvre.

Au terme de ce laborieux travail, le CCD et les ACD ont exprimé leur satisfaction à l'ensemble des participants et se sont félicités de pouvoir disposer d'un outil de négociation qui acquiert le consensus des différentes communautés du canton.

Cependant, la réussite de ce PDL dépend des capacités du comité cantonal de concertation et de développement à identifier et négocier avec les partenaires potentiels et à respecter les engagements qui seront pris. L'un des risques est de constater le non-respect par les populations des engagements pris par le CCD en termes de mobilisation du financement local. L'absence de soutien financier de la part de l'Etat est aussi à prendre en considération.

Au demeurant, l'espace territorial cantonal constitue un réceptacle approprié pour la mise en œuvre du processus de décentralisation et des politiques de développement local. Il faut noter que le niveau cantonal demeure un espace territorial plus opérationnel où les perspectives de financement semblent être plus prometteuses de la part des partenaires au développement. Les projets de société, les opérations de développement sont plus précis et les impacts des interventions plus concrets et plus visibles car il y a moins de saupoudrage

ANNEXES

Copie de la lettre d'engagement du chef de canton de Béboni

Région du Logone Oriental — Béboni, le 21/06/20013

Département de la Nya

Sous-préfecture de Béboni

Canton Béboni

Objet : Lettre d'engagement pour l'élaboration du plan de développement local du canton Béboni

Aux

Responsables de l'ONG d'appui pour l'élaboration du plan de développement local

Suite aux informations relatives à l'élaboration, structuration et/ou révision des plans de développement local et de son importance et l'intérêt que représente ce document pour le canton, j'éprouve le réel plaisir de venir par la présente vous adresser aux noms de tous mes collaborateurs (chefs des villages), de toute la population et en mon nom propre, notre entière disponibilité et ferme engagement pour l'élaboration de notre PDL. Par ailleurs, notre engagement exprimé accompagnera tout le long de ce processus aux fins de parvenir à la révision de notre PDL.

Pour le canton Béboni

Le Chef de canton

DJIMASNGAR KOSNGAR KESSELY

Calendrier du processus de concertation, dates, contenu,

Personnes ressources contactées,

Membres du Comité de Développement Cantonal,

No	Noms	Fonction	Villages
1	DJIMASDE Jairus	Président	Kaba-Tenbé I
2	MOUNDJANGAR Innocent	Secrétaire général	Mbanguirati I
3	NGARBOUA Marcel	Secrétaire général adjoint	Béngamara II
4	KOURALEYO Julienne	Trésorière générale	Miarom
5	NANGMADJI NASSINGAR Béatrice	Trésorier général adjoint	Békongo
6	NODJIDNE Ndadjingar	Commissaire au compte	Béngassara
7	DJIMHAKAMBEYE Christian	Commissaire au compte	Djegré
8	NODJILENGAR MIANKILARO	Conseillère	Bénangnda
9	KISLENGAR NDINGABE	Conseiller	Kaba-Tenbé I

Noms des animateurs locaux,

1- MADJIAOUSSENGAR Chrysostome

2- BEAMNODJI MASMIAN Franklin*.*

Liste des Membres des commissions thématiques (CT)

Commission agriculture élevage gestion des ressources naturelles.

No	***Noms et prénoms***	***Fonction***
1	MADJIAOUSSENGAR Chrysostome	Président
2	DAIGUIDEM MBAIBOUMU	Rapporteur
3	NGARLEM Samuel	Membre
4	NODJIDENE NDADJINGAR	Membre

Commission socio culturel.

No	***Noms et prénoms***	***Fonction***
1	BEAMNODJI MASMIAN Franklin	Président
2	KOURALEYO Julienne	Rapporteur
3	NASSINGAR Basil	Membre
4	NGARYALDJIM DJIMADJINGAR	Membre

Commission socio éducatif

No	***Noms et prénoms***	***Fonction***
1	BOTENOUDJINGAR Michel	Président
2	NODJILENGAR MIANKILARO	Rapporteur
3	MOUNDJANGAR Innocent	Membre
4	NGONGAR NGARSIRA	Membre

Commission économie piste rurale

No	***Noms et prénoms***	***Fonction***
1	DJIMASDE Jairus	Président
2	NGARBOUA Marcel	Rapporteur
3	NGARSA LAOUDEDJINGAR	Membre
4	KISLENGAR NDINGABE	Membre

Calendrier de travail des CT

Rapport des travaux des commissions thématiques

Rapport final de la commission thématique du canton…Béboni……….

1. I

Introduction

Mis en place après l'atelier de restitution du diagnostic, la commission **.Agriculture Elevage Gestion Ressources Naturelles** à eu pour travail d'approfondir les axes de développement retenus lors de l'atelier et d'appuyer les groupes concernés à formuler des projets réaliste qui tiennent compte de leur force et qui respectent les normes techniques et les normes de l'Etat. Notre groupe a travaillé du 22 au 26/02/2014.. dans 11 villages et a eu 3.. concertations avec les concernés.

Les membres de cette commission sont :

Nom et Prénom	Titre
MADJIAOUSSENGAR CHRYSOSTOME	Président
DAINGUIDIM MBAIBOUMOU	Rapporteur
NGARLEM SAMUEL	Membre
NODJIDENE NDADJINGAR	Membre

Projets retenus à l'issus de ce travail se pressentent comme suit :

Titre du projet	Localisation
rojet de formation en Tech Resto Sol.	Tout le canton
rojet de promotion riz contre saison	Tous les villages riverains.
ctration semences améliorées	Tout le canton
ctration des credits agricoles	Tout le canton
nforcer la capacité du comité d'entente	Tout le canton.
atérialiser les couloirs de transhu.	Tout le canton.
rojet de Formation des producteurs en elevage	Tout le canton
rojet de renforcement de capacité des GDS	Tout le canton
rojet de création de pharmacie veterinaire	Dans le canton
ojet de format° en gestion des ressources naturelles	Dans tout le canton
rojet de mise en defens de forêt	Dans certains villages du canton
ojet de plantation de Karité	Dans certains villages du canton.
ojet de mise en place des comités de surveillance	Dans tout le canton.
ojet de formation en pisciculture	Dans tous les villages riverains
rojet de mise en defens de certains cours d'eau	Dans tous les villages riverains

Le rapporteur

[signature]

Rapport final de la commission thématique du canton. Bêboni

Introduction

Mis en place après l'atelier de restitution du diagnostic, la commission **Socio -educatif** à eu pour travail d'approfondir les axes de développement retenus lors de l'atelier et d'appuyer les groupes concernés à formuler des projets réaliste qui tiennent compte de leur force et qui respectent les normes techniques et les normes de l'Etat.

Notre groupe a travaillé du 22 au 26/02/2014 dans 10 villages et a eu 3 concertations avec les concernés. .

Les membres de cette commission sont :

N°	Nom et Prénom	Titre
1	Botênoudjingar Michél	Présidente
2	Nodjilangar Miankilaro	Rapporteur
3	Moundjangar Innocent, Ngangar Ngaossira	Membre

Projets retenus à l'issus de ce travail se présentent comme :

Titre du projet	Localisation
* Projet de Construct° d'un Centre de santé	Bêboni
Projet de formation des matrones tradi	Bêboni
Projet de sensibilisat° des femmes pour la CPN	Dans tous les villages du canton
Projet de format° des paires éducateurs VIH/SIDA	Dans tous les villages du canton.
Projet de construction des forages	Villages et Ferricks du canton
Projet de sensibilisat° à construct° des latrines	Dans tous les villages du canton
* Projet de formation et recyclage des maîtres comm	
Projet de construct° des bâtiments scolaires	

Rapporteur

Rapport final de la commission thématique du canton..Bébaoni.....

Introduction

Mis en place après l'atelier de restitution du diagnostic, la commission **Socio culturel** à eu pour travail d'approfondir les axes de développement retenus lors de l'atelier et d'appuyer les groupes concernés à formuler des projets réaliste qui tiennent compte de leur force et qui respectent les normes techniques et les normes de l'Etat.
Notre groupe a travaillé du 23 au 28/02/2014 dans 11 villages et a eu 3. concertations avec les concernés. .

Les membres de cette commission sont :

N°	Nom et Prénom	Titre
1	Beamnadji Masmian Franklin	Présidente
2	Kouraleya Julienne	Rapporteur
3	Nasingar Basil	Membre
4	Ngarydldjim Djimadjingar	Membre

Projets retenus à l'issus de ce travail se présentent comme suit :

Titre du projet	Localisation
Projet de Construct° d'un Centre social	Bébaoni
Projet de création d'une bibliothèque	Bébaoni
Projet de création d'une salle polyvalente	Bébaoni
Aménagement des Terrains de football	
Création d'une cellule cantonale de promotion des valeurs culturelles traditionnelles.	Bébaoni

Le rapporteur

Rapport final de la commission thématique du canton. Bèboni.....

Introduction

Mis en place après l'atelier de restitution du diagnostic, la commission **Economie** à eu pour travail d'approfondir les axes de développement retenus lors de l'atelier et d'appuyer les groupes concernés à formuler des projets réaliste qui tiennent compte de leur force et qui respectent les normes techniques et les normes de l'Etat.
Notre groupe a travaillé du 22 au 26/10/24. dans 11 villages et a eu 3. concertations avec les concernés.

Les membres de cette commission sont :

N°	Nom et Prénom	Titre
1	DJIMASDE THIRUS	Présidente
2	NGARBOUA MARCEL	Rapporteur
3	NGARSA LAOUNDEDJINGAR	Membre
4	KISLENGAR NDINGABE	Membre

Projets retenus à l'issus de ce travail se presentent comme suit :

Titre du projet	Localisation
Projet de création de marché hebdomadaire	Bèboni
Projet de Construct° d'unité de Transformat°	
Projet de Créat° et struc d'une Ass de défenderinté · éco.	Dans le Canton
Projet d'aménagement de la piste rurale	Bouysabo - Bèboni - Djanga
Projet de Formation en Tech de Transformation	

Le rapporteur

PADL-GRN

Inades Formation

Association des Professionnels Formateurs pour le Développement Local
APROFODEL
BP: 149 Doba

ASSEMBLEE GENERALE CANTONALE D'INFORMATION ET DE SENSIBILISATION

DU CANTON BEBONI DU 21 JUIN 2013

LISTE DES PARTICIPANTS

N°	NOM ET PRENOMS	FONCTION	VILLAGE
01	Almadjingar Remy	President	Djanga I
02	MEMADJI MARTHE	~~Bâ~~ - tresorière	Bâ-Jui
03	Bénounga Charles	~~Bâ-Jui~~ Sécretaire	Bâ-Jui
04	Djimranodji Charité	M President	Miarom
05	Djedanem Victor	Secraitaire	Debeu
06	Momtelngar Vincent	Tresorier	Koutede
07	NGaryom Félise	~~Koutore Djanga~~ AdS	Koutore Djanga
08	NOILMADJINGAR SYLVAIN	SECRETAIRE	DJANGA I
09	Djaidongar Issac	président	Bengalo.
10	NEDENNERAM ODETTE	TRESORIERE	BENGALO
11	Djimbarabeye valerie	Président	Mbanguiratir
12	HAROUM Simplice	Com-cont	Bengamara 4
13	Mbaihatelbey Daniel	PRESIDENT	Ngalaba
14	Madji AOUSSENGar CHRYSOSTOM	Président	Mbanguirati I
15	AbbAKAR Mamade	President	DOUNGAbo
16	NDI GUELENGaR PROSPER	SECRETAIRE	DEBEU

17	Oussomel Elyse	Secretaire	Beboni
18	Nang-madji Nassingar	Sécretaire	Djanga
19	DJUKoLoum ALEXIS	Sécretaire	DOUNGABO I
20	Nodjibngar Miankilaro	sécrétaire	Bénangda
21	TOKEMNGAR RENE	PRESIDENT	BENGAMARA I
22	Bélemgoto Issac	Sécrétaire	Ngalaba
23	NGARNAIYOMI PIERRE	CHEF DE VILLAGE	NGALABA
24	NIBAIHATELBEYE DANIEL	PRESIDENT	NGALABA
25	Béammodji masmian	sécrétaire	Béboni II
26	REOULENGAR FELIX	PRESIDENT	BEBONI II
27	Reouyo Mondelngar	commissaire au compte	Bénangda
28	DJIMHAREMBAYE CHRISTIAN	SECRÉTAIRE	Djegre
29	Nekouanodji Sydonie	Tresoriere	Djecré
30	NDEINDDJINGAR	S.G	BENGASSARA
31	Moundjangar Innocent	Secretaire Général	Mbaguinati I
32	Ndingamndilem Evariste	president	Doungabo III
33	LOI-Ngar charles	Secretaire	BEKOGO
34	Djimasdaou Doumhogndo	Secretaire	Doungabo II
35	Ngarbova Marcel	Sécretaire	Bengamara II
36	Maskemngar Fulbert	president	NDOKaga
37	Betoubam Kaïndoum	Sécretaire	NdoKaga
38	Ngarhibi Sylvanus	Sécretaire	Leurh
39	Toungadoungar Alphonce	President	Leurh
40	Guelmodji TABE	President	Mboh-Nyan
41	Ladoc modjigoto Ruth	Secretaire	Mboh-Nyan
42	NDoL-hasena Jacobe	NDjanga II	Secretaire
43	MBAIBE VICTOR	Secretaire	Miarom
44	Allahmbatina Abel	Secretaire	Kaira Djanga
45	Nodjidené NDadjingar	S.G.A	Begassara
46	Kouraleyo Julienne	Secretaire	Miarom
47	NEKINGUEM VALERIE	Secretaire	Mbaguirati
48	Djimasde Jairus	president	Kabalembe I

49	Kislengar Ndingabé	secretaire	Kaba-Tenbé I
50	Adiné Rophine	Secretaire	Kaba-Tenbé II
51	Hormengar Ngarngone	Secretaire	Doungabo III
52	Daguidem Maurice	chef de village	Kairati / Djanga
53	Betoingar Valantin	chef de village	Djanga I
54	Djimdangar Hedouttard	Koudou / Djanga	chef de village
55	NDoubam Justin	chef de village	Roh-Kolo
56	Djimoungar marcle	BGodo	chef de village
57	Ngarlem Samuel	chef de Village	Hottoungar
58	MBaikoula Etienne	chef de village	Rohdokin
59	Maimadji Ndougatar	chef de village	POUROU.
60	Mouroubman Silvère.	chef de village	bégala
61	NGARNAIDOUMI PIERRE	CHEF DE VILLAGE	NGALABA.
62	Kouhodjingar Antoine	chef de village	Mbaguilati II
63	BELENAN PHILIPPE	REPRESENTANT	MBAGUILATI II
64	Djimtongar Emmanuel	représentant	Roh gueldami
65	NGARNADJINA FLORENT	SECRETAIRE	BEGAMARA - B.
66	Ngarmbatina Elise	chef de village	bégamara B
67	NGARHOKEMEL ALBERT	CHEF DE VILLAGE	ROH GUEMANDA
68	NGARAORMEM MARC	CHEF DE VILLAGE	ROH DOGAOUTI
69	Ngargoulaye Appolinaire	chef de village	Deubey.
70	Ngartoskem Egiene	chef de village	Roh Lalié.
71	DJIMADJINGAR NGARVALDJIM	CHEF DE VILLAGE	BEGAMARA
72	Teingar Edouard	chef de village	Bégamara
73	BASSA EMMANUEL	CHEF DE VILLAGE	NBOGAGA.
74	Ngardéasman yomadjibaye	chef de village	bégamara
75	Ngarssanan Eugène	chef de village	Miammardé.
76	NASSANGAR ANDRE	CHEF DE VILLAGE	BA - IIII
78	Ngarassem Laurent	chef de village	Kaba
79	Baigaoum Philippe	chef de village	Mgaron
80	Saikir mousal	chef du village	-
81	mandiyon julie	membre	miaron

82	NGuel-orbay Sypra	membre	Miaran
83	Tandjihodingar Alexi	cheff de village	Miaron
84	Noingatotoum Luc	chef de village	Kabalembet II
85	Ngarmbalum Eloi	Djarabe	représent de chef de vill
86	Ngartone HUBERT	Secrétair	MBBIRO
87	Yogaldona Sebastien	'	
88	Ngaltangar Mbaugyo	Secrétair	
89	Noudji madji Bibine	présent	
90	Toubadengar	Secrétair	Bebori
91	Moudoum laye Delphie	Conseiller	
92	Djeram douba Sebastien	Secrétair	Non Cueldoni
93	Djim adjingar mardochée	président	Djarabe C.
94	Ndeinadjingar Boundangar	Secrétaire Général	Bengamaro
95	Moundjoungar Innocent	SG	Abagnguinati
96	Loingar Charles	SG –	Bdongo
97	Ngenhona Marcel	Secrétaire	Bengamara II
98	Maslemngar Fulbert	Président	Ndokaga
98	Betonlaw Kaindum	Secrétaire	Ndokaga
99	Ngarhilé Sylvanus	Président	Leurh
100	Guelmondji Taïré	P –	Kloh Heya
101	Ndomaren Jacob	Secrétaire	Djanga II
102	Kouraleyo Julienne	Secrétaire	Miarini
103	Mbaitié Victor	Secrétaire adj	Miaroum
104	Tolkemngar René	Secrétaire	Benangada
105	Ngodjingar Makiloyo	SG	Bengamara I
106	Djimakedubeye Christian	Secrétaire	Djégro
107	DJIMASLAO DOCIMHOGNDOH	SGA –	Djégro
108	Nékonamodji Sidoni	Trésorière	
109	Toungadongar Alphonse	Président	Leurh
110	Djimasde Jairus	Président	Kaba Tembé 1
111	Hormengar Ngalengone	Secrétaire	Boungabo III

112	Djimasdé Jean	chef de village	Uboh
113	Djeaduou garti ngarhor	chef de village	DIBAIRO II
114	guelngar simplice	chef de village	Dokapti
115	NGarsi DANIA Gaston	représentant	Beboui I
116	N Garmbatinan pascal	chef de terre	Beboui I
117	NGaroadjim Ambroise	~~chef~~ représentant	Bemogboui
118	NADJIHORN Gar AIME	chef de village	BEMAGEBEMP
119	TOSmonan Gar pascal	chef de village	Bégolé
120	Ngartolsi Jasson	~~Boh - bab~~ -II-	Boh - babé
121	Djimmamn Gar Emmanuel	~~Repre~~ représentant	Beboui e
122	RIMASDE BENJAMI	représentant	beboui e
123	DJA djiraEYE, isabelle	membre	Baicirati
	Denebey LéyA	membre	LEUR
124	GELMBAY EDITH	Membre	Beboni
125			
126			
127			
128			
129			
130			

NORD
CANTON BEBONI
Legende
Chef lieu de Canton
village
Route principale
Route bitumée
Routes Secondaires
Pipeline
Pendé
Aya
Logone
M
Mise en défens des forêts
Production des semences améliorées
Pourou
DOKOWRI
Bêboni
Begolé